

OVAJ IDEJNI PROJEKT JE PRILOG I SASTAVNI DIO  
LOKACIJSKE DOZVOLE  
KLASA: UP/I-350-05/20-01/000009  
URBROJ: 2189/1-08/08-20-0006  
OD 21.09.2020. GODINE

Za **SBIRO** d.o.o.

INŽENJERING I PROJEKTIRANJE



D. Bošnjak, dipl.ing.



Slavonski Brod, lipanj, 2020.

INVESTITOR	<b>GRAD SLATINA</b> Trg sv. Josipa 10 , 33520 Slatina
OIB	68254459599
GRAĐEVINA	<b>TURISTIČKO-REKREACIJSKI KOMPLEKS (TRK) JEZERO JAVORICA</b> 624/2, 598/18, 612, 531/1, 531/4, 532/1, 532/3, 532/4, 532/2, 532/7, 532/6, 539, 598/17, 619, 538, 537, 541/1, 553/1, 553/2, 598/13, 621, 581, 414/19, 414/3, 414/17, 414/13, 414/5, 414/6, 414/16, 414/15, 414/7, 414/8, 414/9, 414/10, 414/11, 414/12, 461, 462, 463, 464, 465, 466/1, 467/1, 468/1, 469/1, 470/1, 471, 414/2, 484/9, 470/2, 469/2, 468/2, 467/2, 466/2, 486/12, 486/8, 506, 503, 502, 504, 459, 458, 455, 454, 505/1, 505/2, 598/13; k.o. Ivanbrijeg i k.č. br. 6663/1,7438; k.o. Podravska Slatina
RAZINA RAZRAĐENOSTI	<b>IDEJNI PROJEKT</b>
VRSTA PROJEKTA	<b>GRAĐEVINSKI PROJEKT PROJEKT NISKOGRADNJE</b>
MAPA	<b>03</b>
ZOP	<b>01/19</b>
BROJ T.D.	<b>19-026-IP</b>
GLAVNI PROJEKTANT	<b>Vladimir ŽEVRNJA dipl.ing.arh., ovl.arh.</b>
PROJEKTANT	<b>Dušan BOŠNJAK, dipl.ing.građ./ovl. br. G 311</b>
DIREKTOR	<b>Dušan BOŠNJAK, dipl.ing.građ.</b>
OIB	<b>14222816364</b>

HRVATSKA KOMORA INŽENJERA GRAĐEVINARSTVA  
**Dušan Bošnjak**  
dipl. ing. građ.  
Ovlašteni inženjer građevinarstva



**SBIRO** d.o.o.

INŽENJERING I PROJEKTIRANJE

OIB 4270 2640 116

**SLAVONSKI BROD** NASELJE SLAVONIJA 1 3/2 (+35 446 471)



**SBIRO d.o.o.**  
INŽENJERING I PROJEKTIRANJE  
NASELJE SLAVONIJA 1 3/2  
SLAVONSKI BROD  
035/446-471

INVESTITOR :  
GRAD SLATINA , Trg sv. Josipa 10 , 33520 Slatina  
GRAĐEVINA :  
TURISTIČKO-REKREACIJSKI KOMPLEKS (TRK) JEZERO JAVORICA  
LOKACIJA :  
Više k.č. u k.o. Ivanbrijeg i k.o. Podravska Slatina  
OPĆI DIO

BROJ PROJEKTA :  
19-026-IP  
BROJ LISTA :  
1  
Z.O.P. 01/19  
DATUM :  
lipanj, 2020.

## SADRŽAJ

	List :
<b>OPĆI DIO</b>	2
- Popis mapa	3
- Registracija tvrtke	4
- Popis projektanata	5
- Rješenje o imenovanju glavnog projektanta	6
- Rješenje o imenovanju projektanta	7
- Ovlaštenje projektanta	8
- Izjava projektanta da je idejni projekt izrađen u skladu s prostornim planom, te posebnim zakonima i propisima u skladu s kojima se izdaje lokacijska dozvola	9
- Obavijest o utvrđenim posebnim uvjetima i uvjetima priključenja	10
- Posebni uvjeti	17
- Izjava projektanta da je idejni projekt izrađen u skladu s posebnim uvjetima	66
<b>TEHNIČKI DIO</b>	67
- JEDINSTVENI OPIS ZAHVATA U PROSTORU	68
- TEHNIČKI OPIS	71
- POTVRDA KATASTARSKOG UREDA	73
<b>GRAFIČKI PRILOZI</b>	76
- PREGLEDNA SITUACIJA PLANIRANOG ZAHVATA NA TK	1:25.000 001
- OBUHVAT ZAHVATA NA DOF-u	1:2.000 002
- KOPIJA KATASTARSKOG PLANA SA GRANICOM OBUHVATA	1:2.000 003
- GEODETSKA SITUACIJA STVARNOG STANJA TERENA SA GRANICOM OBUHVATA	1:2.000 004
- SITUACIJA SA KOORDINATAMA LOMNIH TOČAKA GRAĐEVINE	1:1.000 005
- SITUACIJA SA KOORDINATAMA LOMNIH TOČAKA GRAĐEVINE	1:1.000 006
- SITUACIJA PLANIRANOG ZAHVATA TRASE 1	1:500 007
- SITUACIJA PLANIRANOG ZAHVATA TRASE 2 Ø01-Ø29	1:500 008
- SITUACIJA PLANIRANOG ZAHVATA TRASE 2 Ø28-Ø43	1:500 009
- SITUACIJA PLANIRANOG ZAHVATA TRASE 2 Ø37-Ø50	1:500 010
- SITUACIJA PLANIRANOG ZAHVATA TRASE 2 Ø50-Ø72	1:500 011
- SITUACIJA PLANIRANOG ZAHVATA TRASE 2 Ø71-Ø98	1:500 012
- SITUACIJA PLANIRANOG ZAHVATA TRASE 3	1:500 013
- SITUACIJA PLANIRANOG ZAHVATA TRASE 4	1:500 014
- SITUACIJA PLANIRANOG ZAHVATA TRASE 5	1:500 015
- UZDUŽNI PRESJEK TRASE 1	1:1.000/100 016
- UZDUŽNI PRESJEK TRASE 2 Ø01-Ø49	1:1.000/100 017
- UZDUŽNI PRESJEK TRASE 2 Ø49-Ø98	1:1.000/100 018
- UZDUŽNI PRESJEK TRASE 3	1:1.000/100 019
- UZDUŽNI PRESJEK TRASE 4	1:1.000/100 020
- UZDUŽNI PRESJEK TRASE 5	1:1.000/100 021
- UZDUŽNI PRESJEK PARKIRALIŠTA	1:1.000/100 022
- KARAKTERISTIČAN POPREČNI PRESJEK TRASE 1	1:100 023
- KARAKTERISTIČAN POPREČNI PRESJEK TRASE 2	1:100 024
- KARAKTERISTIČAN POPREČNI PRESJEK TRASE 2	1:100 025
- KARAKTERISTIČAN POPREČNI PRESJEK TRASE 3 I 4	1:100 026
- KARAKTERISTIČAN POPREČNI PRESJEK TRASE 5	1:100 027
- DETALJ RAMPE ZA INVALIDSKA KOLICA	1:100 028

## 1.1. POPIS MAPA IDEJNOG PROJEKTA

### MAPA 01 ARHITEKTONSKI PROJEKT

tvrtka/ured: 3 E PROJEKTI d.o.o., Preradovićeva ul. 40,  
10000 Zagreb projektant: Vladimir Ževrnja d.i.a., ovlaštenu arhitekt  
broj projekta: TD 01/19

### MAPA 02 ELEKTROTEHNIČKI PROJEKT

tvrtka/ured: Elag d.o.o., Jure Kaštelana 17/b, Zagreb  
projektant: Renata Gajšak Žerjav, dipl.ing.el. E2038  
broj projekta: TD: 12-2/19

### MAPA 03 GRAĐEVINSKI PROJEKT NISKOGRADNJE

tvrtka/ured: SBIRO d.o.o., Naselje Slavonija I 3/2 , 35000 Slavonski Brod  
projektant: Dušan BOŠNJAK, dipl.ing.građ./ovl. br. G 311  
broj projekta: 19-026-IP

### MAPA 04 GRAĐEVINSKI PROJEKT KONSTRUKCIJE MOSTA

tvrtka/ured: Ured ovlaštenog inženjera građevinarstva Tarnik Krešimir  
projektant: Krešimir Tarnik, dipl.ing.građ.  
broj projekta: 90-11/19

### MAPA 04 GRAĐEVINSKI PROJEKT VODOVODA I KANALIZACIJE

tvrtka/ured: STATUMEN GRADNJA d.o.o., Stolačka 21, Zagreb  
projektant: Ida Jurković mag.ing.aedif., ovlaštenu inženjer  
građevinarstva  
broj projekta: VK-1-I


### ELABORATI I PODLOGE:

#### GEODETSKI ELABORAT:

tvrtka/ured: GEOGRUPA D.O.O., Savska cesta 144a , 10 000 Zagreb  
projektant: Damir Šamec, dipl.ing.geodezije  
broj projekata: 19-52

#### GEODETSKI ELABORAT:

tvrtka/ured: GEOGRUPA D.O.O., Savska cesta 144a , 10 000 Zagreb  
projektant: Damir Šamec, dipl.ing.geodezije  
broj projekata: 20-126

	<b>SBIRO d.o.o.</b> INŽENJERING I PROJEKTIRANJE NASELJE SLAVONIJA 1 3/2 SLAVONSKI BROD 035/446-471	INVESTITOR : GRAD SLATINA , Trg sv. Josipa 10 , 33520 Slatina	BROJ PROJEKTA : 19-026-IP
		GRAĐEVINA : TURISTIČKO-REKREACIJSKI KOMPLEKS (TRK) JEZERO JAVORICA	BROJ LISTA : 2
		LOKACIJA : Više k.č. u k.o. Ivanbrijeg i k.o. Podravska Slatina	Z.O.P. : 01/19
		OPĆI DIO	DATUM: lipanj, 2020.

## OPĆI DIO

Investitor : GRAD SLATINA  
 Trg sv. Josipa 10  
 33520 Slatina

Građevina : TURISTIČKO-REKREACIJSKI KOMPLEKS (TRK) JEZERO JAVORICA  
 624/2, 598/18, 612, 531/1, 531/4, 532/1,  
 532/3, 532/4, 532/2, 532/7, 532/6, 539, 598/17, 619, 538, 537, 541/1,  
 553/1, 553/2, 598/13, 621, 581, 414/19, 414/3, 414/17, 414/13,  
 414/5, 414/6, 414/16, 414/15, 414/7, 414/8, 414/9, 414/10, 414/11,  
 414/12, 461, 462, 463, 464, 465, 466/1, 467/1, 468/1, 469/1, 470/1,  
 471, 414/2, 484/9, 470/2, 469/2, 468/2, 467/2, 466/2, 486/12, 486/8,  
 506, 503, 502, 504, 459, 458, 455, 454, 505/1, 505/2, 598/13  
 k.o. Ivanbrijeg i  
 k.č. br. 6663/1,7438 k.o. Podravska Slatina

Sadržaj : IDEJNI PROJEKT  
 PROJEKT NISKOGRADNJE

Broj projekta : 19-026-IP

ZOP : 01/19

SUBJEKT UPISA

MBS: 050006973

TVRTKA/NAZIV:

1 S BIRO projektiranje i inženjering d. o. o.

SKRAĆENA TVRTKA/NAZIV:

1 S BIRO d. o. o.

SJEDIŠTE:

1 Slavonski Brod, Ante Starčevića 10/2

PREDMET POSLOVANJA - DJELATNOSTI:

- 1 74.20 - Arhitektonske i inženj. djel. i tehn. savjet.:
- 1 \* - savjetovanje i poslovi u arhitektonskoj djelatnosti,
- 1 \* - izrada nacрта strojeva i industrijskih postrojenja,
- 1 \* - inženjering, projektni menadžment i tehničke djelatnosti
- 1 74.83 - Tajničke i prevoditeljske djelatnosti

ČLANOVI UPRAVE / LIKVIDATORI

- 1 Dušan Bošnjak, JMBG: 2002954302105
- 1 - direktor
- 1 - zastupa Društvo samostalno i pojedinačno

TEMELJNI KAPITAL:

1 19,000.00 kuna

PRAVNI ODNOSI:

Pravni oblik  
1 društvo s ograničenom odgovornošću

Osnivački akt:

- 1 Društveni ugovor o usklađivanju s odredbama ZTD-a zaključen 06. 11. 1995. godine.

POPIS FIZIČKIH OSOBA KOD SUBJEKTA

Čl Dušan Bošnjak, JMBG: 2002954302105  
Slavonski Brod, Slavonsija II 2/4

Upise u glavnu knjigu proveli su:

RBU Poslovni broj Datum Naziv suda


0001 95/731-2 13.03.1997. Trgovački sud u Slavonskom Brodu

U Slavonskom Brodu, 18.08.2003. Ovlaštena osoba: h.-j

MBS: 050006973

18.08.2003.



	<b>SBIRO d.o.o.</b> INŽENJERING I PROJEKTIRANJE NASELJE SLAVONIJA 1 3/2 SLAVONSKI BROD 035/446-471	INVESTITOR : GRAD SLATINA , Trg sv. Josipa 10 , 33520 Slatina	BROJ PROJEKTA : 19-026-IP
		GRADEVINA : TURISTIČKO-REKREACIJSKI KOMPLEKS (TRK) JEZERO JAVORICA	BROJ LISTA : 5
		LOKACIJA : Više k.č. u k.o. Ivanbrijeg i k.o. Podravska Slatina OPĆI DIO	Z.O.P. : 01/19
			DATUM : lipanj, 2020.

## POPIS SVIH PROJEKTANATA I SURADNIKA KOJI SU SUDJELOVALI U IZRADI IDEJNOG PROJEKTA

GLAVNI PROJEKTANT: **Vladimir Ževrnja dipl.ing.arh., ovl.arh.**

POPIS PROJEKTANATA:

ARHITEKTONSKI PROJEKT	<b>Vladimir Ževrnja dipl.ing.arh.</b>
ELEKTROTEHNIČKI PROJEKT	<b>Renata Gajšak Žerjav, dipl.ing.el.</b>
GRAĐEVINSKI PROJEKT NISKOGRADNJE	<b>Dušan Bošnjak, dipl.ing.građ.</b>
GRAĐEVINSKI PROJEKT KONSTRUKCIJE MOSTA	<b>Krešimir Tarnik, dipl.ing.građ.</b>
GRAĐEVINSKI PROJEKT VODOVODA I KANALIZACIJE	<b>Ida Jurković mag.ing.aedif.</b>

Investitor : **GRAD SLATINA**  
**Trg sv. Josipa 10**  
**33520 Slatina**

Građevina : **TURISTIČKO-REKREACIJSKI KOMPLEKS (TRK) JEZERO JAVORICA**  
**624/2, 598/18, 612, 531/1, 531/4, 532/1, 532/3, 532/4, 532/2, 532/7, 532/6, 539,**  
**598/17, 619, 538, 537, 541/1, 553/1, 553/2, 598/13, 621, 581, 414/19, 414/3,**  
**414/17, 414/13, 414/5, 414/6, 414/16, 414/15, 414/7, 414/8, 414/9, 414/10,**  
**414/11, 414/12, 461, 462, 463, 464, 465, 466/1, 467/1, 468/1, 469/1, 470/1, 471,**  
**414/2, 484/9, 470/2, 469/2, 468/2, 467/2, 466/2, 486/12, 486/8, 506, 503, 502,**  
**504, 459, 458, 455, 454, 505/1, 505/2, 598/13**  
**k.o. Ivanbrijeg i**  
**k.č. br. 6663/1,7438 k.o. Podravska Slatina**

Sadržaj : **IDEJNI PROJEKT**  
**GRAĐEVINSKI PROJEKT**  
**PROJEKT NISKOGRADNJE**

Broj projekta : **19-026-IP**

ZOP : **01/19**

U Slavskom Brodu; lipanj, 2020.

Za **SBIRO d.o.o.**

INŽENJERING I PROJEKTIRANJE



*D. Bošnjak*

D. Bošnjak, dipl.ing.

investitor: GRAD SLATINA, Trg sv. Josipa 10, 33520 Slatina  
zahvat: TURISTIČKO-REKREACIJSKI KOMPLEKS (TRK) JEZERO JAVORICA  
razina projekta: IDEJNI PROJEKT  
Z.O.P.: 01/19  
vrsta projekta: ARHITEKTONSKI PROJEKT  
broj mape: MAPA 01

## 1.5. RJEŠENJE O IMENOVANJU GLAVNOG PROJEKTANTA

Temeljem odredbi članka 52. Zakona o gradnji (NN br. 153/13, 20/17, 39/19) izdaje se:

### RJEŠENJE O IMENOVANJU GLAVNOG PROJEKTANTA

kojim se Vladimir Ževrnja, dipl.ing.arh., ovlašteni arhitekt, upisan u Imenik ovlaštenih arhitekata. Imenovana osoba ima rješenje o položenom stručnom ispitu i više od tri godine radnog iskustva na poslovima projektiranja, nadzora i izvođenja te rješenje za upis u Imenik ovlaštenih arhitekata pod rednim brojem 1588, klasa 350-07/14-02/1588, ur.broj 505-14-1 od 23.10.2014.godine.


### imenuje za glavnog projektanta u sklopu sljedećeg zahvata:

Naziv zahvata u prostoru: TURISTIČKO REKREACIJSKI KOMPLEKS JAVORICA  
GRAD SLATINA  
na k.č. br. 624/2, 598/18, 612, 531/1, 531/4, 532/1, 532/3, 532/4, 532/2, 532/7,  
532/6, 539, 598/17, 619, 538, 537, 541/1, 553/1, 553/2, 598/13, 621, 581, 414/19,  
414/3, 414/17, 414/13, 414/5, 414/6, 414/16, 414/15, 414/7, 414/8, 414/9,  
414/10, 414/11, 414/12, 461, 462, 463, 464, 465, 466/1, 467/1, 468/1, 469/1,  
470/1, 471, 414/2, 484/9, 470/2, 469/2, 468/2, 467/2, 466/2, 486/12, 486/8, 506,  
503, 502, 504, 459, 458, 455, 454, 505/1, 505/2, 598/13 k.o. Ivanbrijeg i k.č. br.  
6663/1,7438 k.o. Podravska Slatina

Faza projekta: IDEJNI PROJEKT  
Investitor: GRAD SLATINA  
33520 Slatina, Trg sv. Josipa 10  
Oznaka projekta: TD 01/19

U Zagrebu, studeni 2019. g.



	<b>SBIRO d.o.o.</b> INŽENJERING I PROJEKTIRANJE NASELJE SLAVONIJA 1 3/2 SLAVONSKI BROD 035/446-471	INVESTITOR : GRAD SLATINA , Trg sv. Josipa 10 , 33520 Slatina	BROJ PROJEKTA : 19-026-IP
		GRAĐEVINA : TURISTIČKO-REKREACIJSKI KOMPLEKS (TRK) JEZERO JAVORICA	BROJ LISTA : 7
		LOKACIJA : Više k.č. u k.o. Ivanbrijeg i k.o. Podravska Slatina OPĆI DIO	Z.O.P. : 01/19
			DATUM : lipanj, 2020.

Temeljem članka 51. Zakona o gradnji (Narodne Novine RH broj 153/13, 20/17, 39/19, 125/19) izdajem :

## RJEŠENJE

kojim se

**Dušan BOŠNJAK, dipl.ing.građ.- ovlaštenje br. 311** imenuje za

**projektanta** građevinskog projekta

za :

Investitor : GRAD SLATINA  
Trg sv. Josipa 10  
33520 Slatina

Građevina : TURISTIČKO-REKREACIJSKI KOMPLEKS (TRK) JEZERO JAVORICA  
624/2, 598/18, 612, 531/1, 531/4, 532/1,  
532/3, 532/4, 532/2, 532/7, 532/6, 539, 598/17, 619, 538, 537, 541/1, 553/1,  
553/2, 598/13, 621, 581, 414/19, 414/3, 414/17, 414/13, 414/5, 414/6,  
414/16, 414/15, 414/7, 414/8, 414/9, 414/10, 414/11, 414/12, 461, 462, 463,  
464, 465, 466/1, 467/1, 468/1, 469/1, 470/1, 471, 414/2, 484/9, 470/2,  
469/2, 468/2, 467/2, 466/2, 486/12, 486/8, 506, 503, 502, 504, 459, 458,  
455, 454, 505/1, 505/2, 598/13  
k.o. Ivanbrijeg i  
k.č. br. 6663/1,7438 k.o. Podravska Slatina

Sadržaj : IDEJNI PROJEKT  
GRAĐEVINSKI PROJEKT  
PROJEKT NISKOGRADNJE

Broj projekta : 19-026-IP

ZOP : 01/19

U Slavonskom Brodu; lipanj, 2020.

Za **SBIRO d.o.o.**  
INŽENJERING I PROJEKTIRANJE



D. Bošnjak, dipl.ing.





## REPUBLIKA HRVATSKA

HRVATSKA KOMORA ARHITEKATA  
I INŽENJERA U GRADITELJSTVU

Klasa: UP/A-360-01/99-01/311  
Urbroj: 314-01-99-1  
Zagreb, 11. kolovoza 1999.

Na temelju članaka 24. i 50. Zakona o Hrvatskoj komori arhitekata i inženjera u graditeljstvu (Narodne novine, broj 47/98), Odbor za upise razreda inženjera građevinarstva, rješavajući po zahtjevu Dušana Bošnjaka, dipl.ing.grad. iz Slavonskog Broda, Slavonsija II 2/4, za upis u Imenik ovlaštenih inženjera građevinarstva, donio je sljedeće

### RJEŠENJE

1. U Imenik ovlaštenih inženjera građevinarstva upisuje se **DUŠAN BOŠNJAK**, (JMBG 2002954302105), dipl.ing.grad. iz Slavonskog Broda, pod rednim brojem 311, s danom upisa 1. lipnja 1999. godine.
2. Upisom u Imenik ovlaštenih inženjera građevinarstva, Dušan Bošnjak, dipl.ing.grad. iz Slavonskog Broda, stječe pravo na uporabu strukovnog naziva "ovlaštenu inženjer građevinarstva" i pravo na obavljanje poslova temeljem članka 25. Zakona o Hrvatskoj komori arhitekata i inženjera u graditeljstvu, a u svezi s člankom 4. stavkom 1. Statuta Hrvatske komore arhitekata i inženjera u graditeljstvu, te ostala prava i dužnosti sukladno posebnim propisima.
3. Ovlaštenom inženjeru izdaje se "inženjerska iskaznica" i stječe pravo na uporabu "pečata".

### Obrazloženje

Dušan Bošnjak, dipl.ing.grad. iz Slavonskog Broda, podnio je Zahtjev za upis u Imenik ovlaštenih inženjera građevinarstva.


Odbor za upise razreda inženjera građevinarstva proveo je postupak u povodu dostavljenog Zahtjeva, te je temeljem članka 24. stavka 2. Zakona o Hrvatskoj komori arhitekata i inženjera u graditeljstvu (Narodne novine, broj 40/99), a u svezi s člankom 5. stavkom 4. i člankom 20. Statuta Hrvatske komore arhitekata i inženjera u graditeljstvu (Narodne novine, broj 40/99), riješeno kao u izreci.

Upisom u Imenik ovlaštenih inženjera građevinarstva imenovani stječe pravo na izradu i uporabu pečata, sukladno članku 35. Statuta Hrvatske komore arhitekata i inženjera u graditeljstvu i na izdavanje "inženjerske iskaznice".

Na temelju članka 141. stavka 1. točke 1. Zakona o općem upravom postupku (Narodne novine, broj 53/91), predmet je riješen po skraćenom postupku.

### Putika o pravnom lijeku

Protiv ovog Rješenja žalba nije dopuštena, ali se može pokrenuti upravni spor podnošenjem tužbe Upravnom sudu Republike Hrvatske, u roku 30 dana od primitka ovog Rješenja.



### Dostaviti:

1. Dušanu Bošnjaku, Slavonski Brod, Slavonsija II 2/4, uz povrat potvrde o izvršenoj dostavi
2. U Zbirku isprava Komore
3. Pismohrana Komore

**SBIRO d.o.o.**INŽENJERING I PROJEKTIRANJE  
NASELJE SLAVONIJA 1 3/2  
SLAVONSKI BROD  
035/446-471

INVESTITOR :

GRAD SLATINA , Trg sv. Josipa 10 , 33520 Slatina

GRAĐEVINA :

TURISTIČKO-REKREACIJSKI KOMPLEKS (TRK) JEZERO JAVORICA

LOKACIJA :

Više k.č. u k.o. Ivanbrijeg i k.o. Podravska Slatina

OPĆI DIO

BROJ PROJEKTA :

19-026-IP

BROJ LISTA :

9

Z.O.P.

01/19

DATUM :

lipanj, 2020.

Temeljem članka 108. stavka 2. Zakona o gradnji (NN 153/13, 20/17, 39/19, 125/19) izdajem :

## IZJAVU

### PROJEKTANTA O USKLAĐENOSTI PROJEKTA S PROSTORNIM PLANOM I DRUGIM ZAKONIMA I PROPISIMA

Ovlašteni inženjer građevinarstva : **Dušan BOŠNJAK, dipl.ing.građ.**  
Ovlaštenje broj . **311 (UP/I-360-01/99/01/311)**  
Zaposlen kod : **SBiro d.o.o. Slavonski Brod, Nas. Slavonija I 3/2**

Izjavljujem da je ovaj projekt :

Investitor : GRAD SLATINA  
Trg sv. Josipa 10  
33520 Slatina

Građevina : TURISTIČKO-REKREACIJSKI KOMPLEKS (TRK) JEZERO JAVORICA  
624/2, 598/18, 612, 531/1, 531/4, 532/1, 532/3, 532/4, 532/2, 532/7, 532/6, 539, 598/17,  
619, 538, 537, 541/1, 553/1, 553/2, 598/13, 621, 581, 414/19, 414/3, 414/17, 414/13, 414/5,  
414/6, 414/16, 414/15, 414/7, 414/8, 414/9, 414/10, 414/11, 414/12, 461, 462, 463, 464, 465,  
466/1, 467/1, 468/1, 469/1, 470/1, 471, 414/2, 484/9, 470/2, 469/2, 468/2, 467/2, 466/2,  
486/12, 486/8, 506, 503, 502, 504, 459, 458, 455, 454, 505/1, 505/2, 598/13 ; k.o. Ivanbrijeg i  
k.č. br. 6663/1,7438 k.o. Podravska Slatina

Sadržaj : IDEJNI PROJEKT  
PROJEKT NISKOGRADNJE

Broj projekta : 19-026-IP

ZOP : 01/19

usklađen sa sljedećim prostornim planovima, zakonima i pravilnicima :

1. Građevinski projekt usklađen je s  
Prostornim planom Grada Slatine („Službeni glasnik Grada Slatine“, br. 6/2006, 4/14),  
Urbanističkim planom uređenja „Javorica“ Slatina („Službeni glasnik Grada Slatine“, br. 1/2007).
2. Zakon o gradnji (NN 153/13, 20/17, 39/19, 125/19)
3. Zakon o prostornom uređenju (NN 153/13, 65/17, 114/18, 39/19, 98/19)
4. Zakon o zaštiti na radu (NN 71/14, 118/14, 154/14, 94/18, 96/18)
5. Pravilnik o zaštiti na radu na privremenim ili pokretnim gradilištima ( NN RH 48/18 )
6. Zakon o zaštiti od požara ( Narodne Novine RH broj 92/10 )
7. Zakon o komunalnom gospodarstvu ( NN 68/18, 110/18 )
8. Zakon o cestama (NN 84/11, 22/13, 54/13, 148/13, 92/14)
9. Zakon o sigurnosti prometa na cestama (NN 67/08, 48/10, 74/11, 80/13, 158/13, 92/14, 64/15, 108/17)
10. Pravilnik o osnovnim uvjetima kojima javne ceste izvan naselja i njihovi elementi moraju udovoljavati s  
gledišta sigurnosti prometa (N.N. 110/01)
11. Pravilnik o prometnim znakovima, opremi i signalizaciji na cestama (NN 33/05, 64/05, 155/05, 14/11)
12. Pravilnik o održavanju građevina (NN 122/2014)
13. Standardi za pojedine vrste radova (navedeni u opisima stavaka troškovnika)
14. Pravilnik o uvjetima za projektiranje i izgradnju priključaka i prilaza na javnu cestu (N.N. 95/14)
15. Pravilnik o uvjetima za vatrogasne pristupe (N.N. 35/94, 55/94, 142/03)
16. Pravilnik o korištenju cestovnog zemljišta i obavljanju pratećih djelatnosti na javnoj cesti (N.N. 78/14)
17. Pravilnik o osiguranju pristupačnosti građevina osobama s invaliditetom i drugim osobama smanjene  
pokretljivosti (NN 78/13)

U Slavonskom Brodu; lipanj, 2020.

HRVATSKA KOMORA INŽENJERA GRAĐEVINARSTVA

**Dušan Bošnjak**

dipl. ing. građ.

Ovlašteni inženjer građevinarstva



G 311

PROJEKTANT:

D. Bošnjak, dipl.ing.



REPUBLIKA HRVATSKA



Virovitičko-podravská županija  
Upravni odjel za graditeljstvo, zaštitu  
okoliša i imovinsko-pravne poslove  
Izdvojeno mjesto rada Slatina

KLASA: 350-05/20-28/000043

URBROJ: 2189/1-08/05-20-0013

Slatina, 19.03.2020.



3 E PROJEKTI d.o.o.

HR-10000 Zagreb, Maksimirska 81

**Predmet: Obavijest o utvrđenim posebnim uvjetima i uvjetima priključenja**  
- dostavlja se

Obavještavamo Vas da je proveden postupak utvrđivanja posebnih uvjeta i uvjeta priključenja po zahtjevu koji je podnijela tvrtka 3 E PROJEKTI d.o.o., HR-10000 Zagreb, Maksimirska 81, OIB 16185960876 za:

- zahvat u prostoru športsko-rekreacijske namjene, 2. skupine - turističko-rekreacijski kompleks (TRK) jezero Javorica

na postojećoj građevnoj čestici k.č. br. 624/2, 598/18, 612, 531/1, 531/4, 532/1, 532/3, 532/4, 532/2, 532/7, 532/6, 539, 598/17, 619, 538, 537, 541/1, 553/1, 553/2, 598/13, 621, 581, 414/19, 414/3, 414/17, 414/13, 414/5, 414/6, 414/16, 414/15, 414/7, 414/8, 414/9, 414/10, 414/11, 414/12, 461, 462, 463, 464, 465, 466/1, 467/1, 468/1, 469/1, 470/1, 471, 414/2, 484/9, 470/2, 469/2, 468/2, 467/2, 466/2, 486/12, 486/8, 506, 503, 502, 504, 459, 458, 455, 454, 505/1, 505/2, 598/13 k.o. Ivanbrijeg (Slatina), k.č. br. 6663/1 i 7438, k.o. Podravska Slatina (Slatina).

Javnopravna tijela su pozvana sukladno odredbama članka 136. stavka 1. Zakona o prostornom uređenju ("Narodne novine" broj 153/13., 65/17., 114/18. i 39/19.) (u daljnjem tekstu: Zakon o prostornom uređenju) odnosno članka 82. stavka 1. Zakona o gradnji ("Narodne novine" broj 153/13., 20/17., 39/19. i 125/19.) (u daljnjem tekstu: Zakon o gradnji), te su na propisan način elektronički pozivana sljedeća javnopravna tijela:

- Grad Slatina, HR-33520 Slatina, Trg sv. Josipa 10
- Hrvatska regulatorna agencija za mrežne djelatnosti, HR-10110 Zagreb, Ulica Roberta Frangeša Mihanovića 9
- Hrvatske vode, VGO za Dunav i donju Dravu, HR-31000 Osijek, Splavarska 2a
- HEP-Operator distribucijskog sustava d.o.o., Elektra Virovitica, HR-33000 Virovitica, Antuna Mihanovića 42
- HEP-PLIN d.o.o., Pogonski ured Slatina, HR-33520 Slatina, Industrijska 4
- Državni inspektorat, PU Osijek, Sanitarna inspekcija, HR-31 000 Osijek, Trg Ante Starčevića 12
- Ministarstvo državne imovine, Uprava za nekretnine, HR-10000 Zagreb, Ulica Ivana Dežmana 10
- Hrvatske šume d.o.o., Uprava šuma Podružnica Slatina, HR-33520 Slatina, Ante Kovačića 15

- Ministarstvo zaštite okoliša i energetike, Uprava za procjenu utjecaja na okoliš i održivo gospodarenje otpadom, HR-10000 Zagreb, Radnička cesta 80
- KOMRAD d.o.o., HR-33520 Slatina, Braće Radića 2
- Ministarstvo unutarnjih poslova, Ravnateljstvo civilne zaštite, Područni ured civilne zaštite Osijek, Služba civilne zaštite Virovitica, Odjel inspekcije, HR-33000 Virovitica, Trg bana Josipa Jelačića 19
- Hrvatske ceste d.o.o., Sektor za održavanje i promet, Poslovna jedinica Varaždin, Tehnička ispostava Bjelovar, HR-43000 Bjelovar, Josipa Jelačića 2
- Ministarstvo poljoprivrede, Uprava za poljoprivredno zemljište, biljnu proizvodnju i tržište, HR-10000 Zagreb, Ulica grada Vukovara 78

U postupku utvrđivanja posebnih uvjeta i uvjeta priključenja javnopravnim tijelima su elektroničkim sustavom eKonferencija dostavljeni podaci sukladno odredbama članka 135. stavka 3. Zakona o prostornom uređenju odnosno članka 81. stavka 3. Zakona o gradnji.

Javnopravnim tijelima je putem elektroničkog sustava eKonferencija omogućen uvid u navedene podatke i drugu dokumentaciju iz spisa u trajanju od 04.03.2020. godine do zaključno sa 18.03.2020. godine, što je zakonom propisani rok u trajanju od minimalno 15 dana.

Po isteku roka od strane navednih javnopravnih tijela na predmetnu dokumentaciju izdano je:

- Grad Slatina, HR-33520 Slatina, Trg sv. Josipa 10
  - utvrđeni posebni uvjeti - **Posebni uvjeti, 350-05/20-01/16, 2189/02-04-02/06-20-2 od 16.03.2020. godine**
- Hrvatska regulatorna agencija za mrežne djelatnosti, HR-10110 Zagreb, Ulica Roberta Frangeša Mihanovića 9
  - utvrđeni posebni uvjeti - **Posebni uvjeti (uvjeti gradnje HAKOM-a), 361-03/20-01/2298, 376-05-3-20-2 od 16.03.2020. godine**
- Hrvatske vode, VGO za Dunav i donju Dravu, HR-31000 Osijek, Splavarska 2a
  - utvrđeni posebni uvjeti - **Posebni uvjeti (vodopravni uvjeti Hrvatskih voda), 325-01/20-18/0001680, 374-22-3-20-3 od 18.03.2020. godine**
- HEP-Operator distribucijskog sustava d.o.o., Elektra Virovitica, HR-33000 Virovitica, Antuna Mihanovića 42
  - utvrđeni posebni uvjeti - **Posebni uvjeti, 402000403/576/20AB od 06.03.2020. godine**
- HEP-PLIN d.o.o., Pogonski ured Slatina, HR-33520 Slatina, Industrijska 4
  - nije utvrđeno u roku, smatra se da posebnih uvjeta nema
- Državni inspektorat, PU Osijek, Sanitarna inspekcija, HR-31 000 Osijek, Trg Ante Starčevića 12
  - utvrđeni posebni uvjeti - **Posebni uvjeti, 540-02/20-03/2013, 443-02-01-22/3-20-2 od 05.03.2020. godine**
- Ministarstvo državne imovine, Uprava za nekretnine, HR-10000 Zagreb, Ulica Ivana Dežmana 10
  - nije utvrđeno u roku, smatra se da posebnih uvjeta nema
- Hrvatske šume d.o.o., Uprava šuma Podružnica Slatina, HR-33520 Slatina, Ante Kovačića 15
  - utvrđeni posebni uvjeti - **Posebni uvjeti, SL/19-01/142, 00-02-03/04-19-03 od 17.07.2019. godine**

- Ministarstvo zaštite okoliša i energetike, Uprava za procjenu utjecaja na okoliš i održivo gospodarstvo otpadom, HR-10000 Zagreb, Radnička cesta 80
  - obustavljen postupak utvrđivanja posebnih uvjeta - **Rješenje o obustavi postupka utvrđivanja posebnih uvjeta, 351-03/20-01/328, 517-03-1-1-20-2 od 12.03.2020. godine**
- KOMRAD d.o.o., HR-33520 Slatina, Braće Radića 2
  - nije utvrđeno u roku, smatra se da posebnih uvjeta nema
- Ministarstvo unutarnjih poslova, Ravnateljstvo civilne zaštite, Područni ured civilne zaštite Osijek, Služba civilne zaštite Virovitica, Odjel inspekcije, HR-33000 Virovitica, Trg bana Josipa Jelačića 19
  - nije utvrđeno u roku, smatra se da posebnih uvjeta nema
- Hrvatske ceste d.o.o., Sektor za održavanje i promet, Poslovna jedinica Varaždin, Tehnička ispostava Bjelovar, HR-43000 Bjelovar, Josipa Jelačića 2
  - utvrđeni posebni uvjeti - **Posebni uvjeti, 340-09/20-05/257, 345-920-921-551/87-20-2 od 18.03.2020. godine**
- Ministarstvo poljoprivrede, Uprava za poljoprivredno zemljište, biljnu proizvodnju i tržište, HR-10000 Zagreb, Ulica grada Vukovara 78
  - utvrđeni posebni uvjeti - **Posebni uvjeti, 350-05/20-01/224 od 11.03.2020. godine**

Iz tekstualnog dijela prikupljenih posebnih uvjeta vidljivo je da iste potvrđuju da su dostavljeni podaci i dokumentacija od strane projektanta, izrađeni u skladu s posebnim propisima i da se za iste daju posebni uvjeti odnosno uvjeti priključenja.

Predmet izdavanja ove obavijesti nije usklađenost dostavljenih podataka i dokumentacije sukladno odredbama članka 135. stavka 3. Zakona o prostornom uređenju odnosno članka 81. stavka 3. Zakona o gradnji s prostorno-planskom dokumentacijom temeljem članka 138. Zakona o prostornom uređenju odnosno članka 85. Zakona o gradnji.

Oslobođeno od plaćanja upravne pristojbe prema Tarifnom broju 1. Uredbe o tarifi upravnih pristojbi ("Narodne novine" broj 8/17., 37/17. i 129/17).

PROČELNICA  
Zorica Hegedušić, dipl.iur.

**DOSTAVITI:**

- ispis elektroničke isprave u spis predmeta
- elektroničku ispravu putem elektroničkog sustava (<https://dozvola.mgipu.hr>)
- ✓ 3 E PROJEKTI d.o.o.  
HR-10000 Zagreb, Maksimirska 81

ZORICA HEGEDUŠIĆ

35940119225

Elektronički potpisano: 19.3.2020. 12:12:18

Izdavatelj certifikata: AKD d.ö.o

Provjera: <https://esign.akd.hr/provjera>

Broj zapisa: 5e73539057af0f05aced5359

Upravni odjel za graditeljstvo, zaštitu okoliša i  
imovinsko-pravne poslove (Virovitičko-podravska županija)





**REPUBLIKA HRVATSKA**  
**Virovitičko-podravska županija**  
**Upravni odjel za graditeljstvo, zaštitu okoliša i**  
**imovinsko-pravne poslove**

KLASA: 350-05/20-28/000082  
URBROJ: 2189/1-08/08-20-0005  
Slatina, 29.05.2020.

➤ 3 E PROJEKTI d.o.o.  
HR-10000 Zagreb, Maksimirska 81

**Predmet: Obavijest o utvrđenim posebnim uvjetima i uvjetima priključenja**  
- dostavlja se

Obavještavamo Vas da je proveden postupak utvrđivanja posebnih uvjeta i uvjeta priključenja po zahtjevu koji je podnijela tvrtka 3 E PROJEKTI d.o.o., HR-10000 Zagreb, Maksimirska 81, OIB 16185960876 za:

- zahvat u prostoru športsko-rekreacijske namjene, 2. skupine - turističko-rekreacijski kompleks (TRK) jezero Javorica

na postojećoj građevnoj čestici k.č. br. 624/2, 598/18, 612, 531/1, 531/4, 532/1, 532/3, 532/4, 532/2, 532/7, 532/6, 539, 598/17, 619, 538, 537, 541/1, 553/1, 553/2, 598/13, 621, 581, 414/19, 414/3, 414/17, 414/13, 414/5, 414/6, 414/16, 414/15, 414/7, 414/8, 414/9, 414/10, 414/11, 414/12, 461, 462, 463, 464, 465, 466/1, 467/1, 468/1, 469/1, 470/1, 471, 414/2, 484/9, 470/2, 469/2, 468/2, 467/2, 466/2, 486/12, 486/8, 506, 503, 502, 504, 459, 458, 455, 454, 505/1, 505/2, 598/13 k.o. Ivanbrijeg (Slatina), k.č. br. 6663/1 i 7438, k.o. Podravska Slatina (Slatina).

Javnopravna tijela su pozvana sukladno odredbama članka 136. stavka 1. Zakona o prostornom uređenju ("Narodne novine" broj 153/13., 65/17., 114/18., 39/19. i 98/19.) (u daljnjem tekstu: Zakon o prostornom uređenju) odnosno članka 82. stavka 1. Zakona o gradnji ("Narodne novine" broj 153/13., 20/17., 39/19. i 125/19.) (u daljnjem tekstu: Zakon o gradnji), te su na propisan način elektronički pozivana sljedeća javnopravna tijela:

- Ministarstvo zaštite okoliša i energetike, Uprava za procjenu utjecaja na okoliš i održivo gospodarenje otpadom, HR-10000 Zagreb, Radnička cesta 80

U postupku utvrđivanja posebnih uvjeta i uvjeta priključenja javnopravnim tijelima su elektroničkim sustavom eKonferencija dostavljeni podaci sukladno odredbama članka 135. stavka 3. Zakona o prostornom uređenju odnosno članka 81. stavka 3. Zakona o gradnji.

Javnopravnim tijelima je putem elektroničkog sustava eKonferencija omogućen uvid u navedene podatke i drugu dokumentaciju iz spisa u trajanju od 17.04.2020. godine do zaključno sa 18.05.2020. godine, što je zakonom propisani rok u trajanju od minimalno 30 dana.

Po isteku roka od strane navedenih javnopravnih tijela na predmetnu dokumentaciju izdano je:

- Ministarstvo zaštite okoliša i energetike, Uprava za procjenu utjecaja na okoliš i održivo gospodarenje otpadom, HR-10000 Zagreb, Radnička cesta 80
  - **Obavijest da nema posebnih uvjeta, 351-03/20-01/557, 517-03-1-1-20-2 od 21.04.2020. godine**

Iz tekstualnog dijela prikupljenih posebnih uvjeta vidljivo je da iste potvrđuju da su dostavljeni podaci i dokumentacija od strane projektanta, izrađeni u skladu s posebnim propisima i da se za iste daju posebni uvjeti odnosno uvjeti priključenja.

Predmet izdavanja ove obavijesti nije usklađenost dostavljenih podataka i dokumentacije sukladno odredbama članka 135. stavka 3. Zakona o prostornom uređenju odnosno članka 81. stavka 3. Zakona o gradnji s prostorno-planskom dokumentacijom temeljem članka 138. Zakona o prostornom uređenju odnosno članka 85. Zakona o gradnji.

Oslobođeno od plaćanja upravne pristojbe prema Tarifnom broju 1. Uredbe o tarifi upravnih pristojbi ("Narodne novine" broj 8/17., 37/17. i 129/17).

PROČELNICA  
Zorica Hegedušić, mag.iur.

DOSTAVITI:

- ispis elektroničke isprave u spis predmeta
- elektroničku ispravu putem elektroničkog sustava (<https://dozvola.mgipu.hr>)
  - 3 E PROJEKTI d.o.o.  
HR-10000 Zagreb, Maksimirska 81





**SBIRO d.o.o.**INŽENJERING I PROJEKTIRANJE  
NASELJE SLAVONIJA 1 3/2  
SLAVONSKI BROD  
035/446-471

INVESTITOR :

GRAD SLATINA , Trg sv. Josipa 10 , 33520 Slatina

GRAĐEVINA :

TURISTIČKO-REKREACIJSKI KOMPLEKS (TRK) JEZERO JAVORICA

LOKACIJA :

Više k.č. u k.o. Ivanbrijeg i k.o. Podravska Slatina

OPĆI DIO

BROJ PROJEKTA :

19-026-IP

BROJ LISTA :

17

Z.O.P.:

01/19

DATUM:

lipanj, 2020.

## POSEBNI UVJETI

Investitor :	GRAD SLATINA Trg sv. Josipa 10 33520 Slatina
Građevina :	TURISTIČKO-REKREACIJSKI KOMPLEKS (TRK) JEZERO JAVORICA 624/2, 598/18, 612, 531/1, 531/4, 532/1, 532/3, 532/4, 532/2, 532/7, 532/6, 539, 598/17, 619, 538, 537, 541/1, 553/1, 553/2, 598/13, 621, 581, 414/19, 414/3, 414/17, 414/13, 414/5, 414/6, 414/16, 414/15, 414/7, 414/8, 414/9, 414/10, 414/11, 414/12, 461, 462, 463, 464, 465, 466/1, 467/1, 468/1, 469/1, 470/1, 471, 414/2, 484/9, 470/2, 469/2, 468/2, 467/2, 466/2, 486/12, 486/8, 506, 503, 502, 504, 459, 458, 455, 454, 505/1, 505/2, 598/13 k.o. Ivanbrijeg i k.č. br. 6663/1,7438 k.o. Podravska Slatina
Sadržaj :	IDEJNI PROJEKT PROJEKT NISKOGRADNJE
Broj projekta :	19-026-IP
ZOP :	01/19

Primljeno:	18.03.2020	
Klasif. oznaka:	350-05/20-28/000043	
Uredžbeni broj:	374-20-0012	
Org.jed.:	Broj priloga:	Vrij.:

## Obavijest o utvrđenim posebnim uvjetima

### Podaci o javnopravnom tijelu

Naziv	Hrvatske vode, VGO za Dunav i donju Dravu
Adresa	HR-31000 Osijek, Splavarska 2a
OIB	28921383001

### Podaci o pismenu

Vrsta akta	Posebni uvjeti
Naziv akta	Vodopravni uvjeti
Klasa	KLASA: 325-01/20-18/0001680
Uredžbeni broj	URBROJ: 374-22-3-20-3
Datum nastanka	18.03.2020. godine
Zakonska osnova	temeljem članka 158. stavka 2. Zakona o vodama ("Narodne novine" broj 66/19.)

### Podaci o podnositelju

Podnositelj zahtjeva	▪ 3 E PROJEKTI d.o.o., HR-10000 Zagreb, Maksimirska 81
Nadležno tijelo	Virovitičko-podravska županija, Upravni odjel za prostorno uređenje, graditeljstvo, komunalne poslove i zaštitu okoliša, Izdvojeno mjesto rada Slatina

Podaci o građevini / zahvatu

Opis

- zahvat u prostoru športsko-rekreacijske namjene, 2. skupine - turističko-rekreacijski kompleks (TRK) jezero Javorica

Lokacija - na postojećoj građevnoj čestici

- k.č. br. 624/2, 598/18, 612, 531/1, 531/4, 532/1, 532/3, 532/4, 532/2, 532/7, 532/6, 539, 598/17, 619, 538, 537, 541/1, 553/1, 553/2, 598/13, 621, 581, 414/19, 414/3, 414/17, 414/13, 414/5, 414/6, 414/16, 414/15, 414/7, 414/8, 414/9, 414/10, 414/11, 414/12, 461, 462, 463, 464, 465, 466/1, 467/1, 468/1, 469/1, 470/1, 471, 414/2, 484/9, 470/2, 469/2, 468/2, 467/2, 466/2, 486/12, 486/8, 506, 503, 502, 504, 459, 458, 455, 454, 505/1, 505/2, 598/13 k.o. Ivanbrijeg (Slatina),
- k.č. br. 6663/1 i 7438, k.o. Podravska Slatina (Slatina)

Podaci o dostavljenoj dokumentaciji

U postupku utvrđivanja posebnih uvjeta i uvjeta priključenja javnopravnim tijelima su elektroničkim sustavom eKonferencija dostavljeni podaci sukladno odredbama članka 135. stavka 3. Zakona o prostornom uređenju ("Narodne novine" broj 153/13., 65/17., 114/18. i 39/19.) odnosno članka 81. stavka 3. Zakona o gradnji ("Narodne novine" broj 153/13., 20/17., 39/19. i 125/19.).

Napomena:

Dostavljeni podaci su elektronički potpisani digitalnim potpisom od strane podnositelja zahtjeva.

Zaključak

Uvid u podatke i dokumentaciju iz spisa omogućen je putem elektroničkog sustava eKonferencija u trajanju od 04.03.2020. godine do zaključno sa 18.03.2020. godine sukladno članku 136. stavka 3. Zakona o prostornom uređenju ("Narodne novine" broj 153/13., 65/17., 114/18. i 39/19.) odnosno članku 82. stavka 3. Zakona o gradnji ("Narodne novine" broj 153/13., 20/17., 39/19. i 125/19.).

Za predmetni zahvat utvrđuju se posebni uvjeti u skladu s odredbama članka 158. stavka 2. Zakona o vodama ("Narodne novine" broj 66/19.).

Predmet izdavanja ovih uvjeta nije usklađenost dostavljene dokumentacije s prostorno-planskom dokumentacijom.

Podaci o potpisniku pismena

Ime i prezime	Jasna Tot
Funkcija	Službena osoba

Dostava pismena i prilozi obavijesti

**DOSTAVITI:**

1. Podnositelju zahtjeva (putem elektroničkog sustava eKonferencija)
2. Nadležnom tijelu (putem elektroničkog sustava eKonferencija)
3. U spis, ovdje

**PRILOG:**

1. Posebni uvjeti odnosno akt kao posebni uvjeti prema posebnom propisu (putem elektroničkog sustava eKonferencija)



## HRVATSKE VODE

VODNOGOSPODARSKI ODJEL  
ZA DUNAV I DONJU DRAVU  
31000 Osijek, Splavarska 2a

Telefon: 031/252 800

Telefax: 031/252 899

KLASA: 325-01/20-18/0001680

URBROJ: 374-22-3-20-3

Osijek, 17. ožujka 2020.

**PREDMET: GRAD SLATINA;**

Zahvat u prostoru športsko-rekreacijske namjene,  
2. skupine – turističko-rekreacijski kompleks  
(TRK) jezero Javorica na području k.o. Ivanbrijeg  
i k.o. Podravska Slatina (Slatina)

- vodopravni uvjeti

Hrvatske vode, Vodnogospodarski odjel za Dunav i donju Dravu, na temelju članka 158. st.10. Zakona o vodama («Narodne novine» broj: 66/19), u povodu poziva za izdavanje vodopravnih uvjeta Upravnog odjel za graditeljstvo, zaštitu okoliša i imovinsko-pravne poslove Virovitičko-podravske županije, Izdvojeno mjesto rada Slatina dostavljenog putem eKonferencije, KLASA: 350-05/20-28/000043 URBROJ: 2189/1-08/05-20-0003 od 3. ožujka 2020. godine, nakon pregleda dostavljene tehničke dokumentacije, u smislu odredbi članka 158. st. 2., 3. i 6. Zakona o vodama izdaje

### VODOPRAVNE UVJETE

kojima mora udovoljiti zahvat u prostoru športsko-rekreacijske namjene, 2. skupine – turističko-rekreacijski kompleks na području k.o. Ivanbrijeg (Slatina) i k.o. Podravska Slatina (Slatina).

**Vodopravni uvjeti su:**

I. Izraditi dokumentaciju predmetne građevine i pri tome uvažiti sljedeće vodopravne uvjete:

1. Predmetni zahvat uređenja turističko-rekreacijskog kompleksa na jezeru Javorica u Slatini planiran je na području akumulacije Javorica, koja je po svojoj namjeni, sukladno članku 25. Zakona o vodama, regulacijska i zaštitna vodna građevina. Osnovna namjena akumulacije je zaštita od štetnog djelovanja voda, odnosno prihvat velikog vodnog vala i zaštita od poplava nizvodnog područja Grada Slatine, a njome upravljaju Hrvatske vode.
2. Glavni projekt akumulacije izradila je tvrtka „Hidroing“ d.o.o. Osijek, projektanti Zdenko Tadić, dipl.ing.građ. i Davor Tomičić, dipl.ing.građ., oznaka projekta I-559-1/03, izrađen svibnja 2003.god.
3. Osnovni podaci: kota krune brane na koti +142,40 mnm; max. nivo vode u akumulaciji (kod 1000 god. povratnog razdoblja) na koti +141,85, te radni nivo – kota preljeva na koti +141,30 mnm. Zbog ekstremno velikog pljuska 05.08.2014. godine zabilježen je vodostaj od +782, što uz „0“ kotu vodomjerne letve na +134,40 mnm znači da je vodostaj dostigao kotu +142,22 mnm, viši od računске-projektirane kote +141,85 mnm, te predlažemo da se ima u vidu i ovaj podatak.



0759 HRVATSKE VODE, pravna osoba za upravljanje vodama, 10000 Zagreb, Ulica grada Vukovara 220


web stranica: www.voda.hr; OIB: 28921383001, MB: 1209361

IBAN: HR772360001101425545, SWIFT: ZABAHR2X

4. Za akumulaciju Javorica utvrđena je vanjska granica neuređenog inundacijskog područja Odlukom Skupštine Virovitičko-podravске županije, KLASA: 325-02/01-01/25, URBROJ:2189/1-01-2 od 30.10.2001. godine. Prema Odluci, a sukladno članku 9. Zakona o vodama, sve čestice unutar utvrđenog inundacijskog područja imaju status vodnog dobra. Vodno dobro u vlasništvu Republike Hrvatske je javno vodno dobro.  
Za građenje na česticama upisanim kao javno vodno dobro u vlasništvu Republike Hrvatske i na upravljanju Hrvatskih voda riješiti imovinsko-pravne odnose sukladno Zakonu o vodama. U tu svrhu izraditi prikaz zahvata na kopiji katastarskog plana i prijedlog parcelacije, te istim predvidjeti formiranje građevnih čestica (prema tlocrtnom rješenju planiranih građevina) radi zasnivanja prava građenja na javnom vodnom dobru. Prijedlog parcelacije dostaviti na uvid Hrvatskom vodama i prije podnošenja zahtjeva za izdavanje vodopravne potvrde.
5. Minimalna udaljenost bilo koje građevine od gornjeg ruba korita akumulacije kod maksimalnog vodostaja mora biti 5,0 m, radi osiguranja pojasa za održavanje.
6. Na sjevernom dijelu – strani akumulacije planiranu biciklističku i pješačku stazu trasirati uz sam rub postojeće ceste, na što je moguće većem razmaku od ruba korita kod maksimalnog nivoa vode u akumulaciji.
7. Na bankini ceste prema akumulaciji ne planirati parkirališta već ista locirati sa suprotne strane ceste, odnosno u podnožju akumulacije uz cestu za Voćin.
8. Opskrba vodom građevina u kojima je voda potrebna riješiti priključkom na javni vodoopskrbni sustav, u skladu s uvjetima isporučitelja usluge javne vodoopskrbe. Izraditi cjeloviti grafički prikaz sustava vodoopskrbe u sklopu zahvata sve do priključaka na javni vodoopskrbni sustav. Isti mora biti dio glavnog projekta etape koja se prva dostavi na izdavanje vodopravne potvrde.
9. Odvodnju otpadnih voda iz sanitarnih objekata/čvorova riješiti prema sljedećim uvjetima:
  - 9.1. Izraditi cjeloviti grafički prikaz sustava odvodnje sanitarnih otpadnih voda u sklopu zahvata. Isti mora biti dio glavnog projekta etape koja se prva dostavi na izdavanje vodopravne potvrde.
  - 9.2. Ako će se odvodnja otpadnih voda riješiti ispuštanjem u sabirne jame kao što je predviđeno u Elaboratu zaštite okoliša, sabirne jame dimenzionirati na temelju hidrauličkog računa uzimajući u obzir planirane količine otpadnih voda i učestalost pražnjenja sabirne jame. Sadržaj odvoziti u sustav javne odvodnje putem javnog isporučitelja ili koncesionara za pružanje usluge pražnjenja i odvoza otpadnih voda iz sabirnih jama.
  - 9.3. Ako će se odvodnja otpadnih voda riješiti izvedbom internog sustava odvodnje i priključenjem na sustav javne odvodnje, kao što je predviđeno u Idejnom rješenju, isto riješiti sukladno uvjetima nadležnog isporučitelja vodne usluge javne odvodnje. Izraditi cjeloviti grafički prikaz sustava odvodnje sanitarnih otpadnih voda u sklopu zahvata sve do priključaka na sustav javne odvodnje.
  - 9.4. Građevine za odvodnju otpadnih voda izvesti vodonepropusno te je u tom smislu potrebna kontrola ispravnosti sustava odvodnje otpadnih voda i sabirnih jama sukladno Pravilniku o tehničkim zahtjevima za građevine odvodnje otpadnih voda, kao i rokovima obvezne kontrole ispravnosti građevina odvodnje i pročišćavanja otpadnih voda («Narodne novine» broj: 3/11.).
10. Etape izgradnje planirati tako da se građevine u kojima je voda potrebna i nastaju sanitarne otpadne vode izvede zajedno s potrebnim priključcima na infrastrukturne sustave vodoopskrbe i javne odvodnje (vodovod i kanalizacija ne mogu se izvoditi odvojeno u zadnjoj etapi 6).



11. Sanitarni čvor za potrebe odbojkaškog i košarkaškog igrališta planirati na prostoru uz igrališta, a ne uz postojeću popločenu šetnicu uz istočni rub-obalu jezera.
12. Preko tijela brane ne planirati nikakve staze (niti biciklističke niti pješačke), zbog zaštite od oštećivanja, vožnje autima (unatoč zabrani), odnošenja kamena s obloge uzvodnog pokosa i sl.
13. Preko tijela brane ne planirati nikakvo dovoženje građevinskog materijala u fazi izgradnje, niti prolaznje bilo kakvih strojeva ili vozila. Isto tako ne planirati nikakve građevinske Transporte po postojećoj popločenoj šetnici uz istočnu obalu jezera.  
Opskrbu i Transporte planirati trasom biciklističke i pješačke staze ili drugim putem.
14. Biciklistička i pješačka staza u dijelu oko jezera trebaju biti dovoljne nosivosti za prolaz teške mehanizacije za potrebe održavanja ili eventualnih radova sanacije akumulacije.
15. Izgradnju javne rasvjete, punktova-nadstrešnica, postavljanje klupa i sl. planirati s vanjske strane staza, odnosno dalje od jezera.
16. Građenje-temeljenje planiranog mosta na mjestu nekadašnjeg puta za Ivanbrijeg planirati uz prethodnu konzultaciju s projektantima akumulacije (Hidroing d.o.o. Osijek).
17. Na planiranom parkiralištu uz cestu prema Voćinu planirati sustav za prethodno pročišćavanje otpadnih oborinskih voda (taložnica mulja i separator ulja i masti).
18. Na zapadnoj strani-kraku jezera prilikom planiranja pješačke i biciklističke staze i uređenja zelenih površina zapadnije od staza, projektirati propust na potoku Javorica dovoljne širine i nosivosti za prolaz teške mehanizacije za potrebe održavanja ili eventualnih radova sanacije akumulacije.
19. Prilikom izvođenja radova voditi računa o stabilnosti i sigurnosti pokosa korita akumulacije i postojećih zaštitnih obloga, te popločene šetnice, a sva oštećenja odmah sanirati i dovesti u ispravno stanje.
20. Prilikom izvođenja radova građenja ne smije doći do curenja ili izlivanja nafte ili naftnih derivata i drugih onečišćujućih tvari u okoliš i vode. Za vrijeme građenja svi radni i pogonski strojevi i agregati trebaju biti ispravni, a nepokretni smješteni na nepropusnoj foliji, tako da se sve eventualno izliveno opasne tvari mogu sakupiti i predati ovlaštenim sakupljačima. Na gradilištu ne obavljati popravke ili održavanje-servisiranje strojeva.
21. Zabranjeno je ispuštanje-odlaganje, izravno ili neizravno, bilo kakvih otpadnih tvari ili građevinskih materijala u akumulaciju-jezero Javoricu.
22. Trajna obaveza investitora je održavanje-sanacija svih oštećenja bilo kojeg dijela akumulacije do kojih dođe tijekom korištenja-postojanja predmetnih građevina (oštećenja pokosa, obloge pokosa, eventualna klizišta i sl.) nastalih bilo nesolidnom izgradnjom ili upotrebom, a čije nastajanje nije moguće predvidjeti i/ili spriječiti izdavanjem ovih uvjeta.  
S obzirom da se zahvat izvodi unutar inundacijskog područja uvažiti da se za štete nastale štetnim djelovanjem voda unutar inundacijskog područja ne ostvaruje pravo na naknadu. Također, Hrvatske vode neće snositi nikakvu odgovornost u slučaju oštećenja planiranih građevina do kojih bi moglo doći uslijed nejednolikih slijevanja, erozije pokosa obale ili pojave klizišta.
23. Oborinske vode ispuštati na zelene površine. Na zelene površine, u kanale oborinske odvodnje i u vodotoke ispuštati samo čiste oborinske vode. Potencijalno onečišćene oborinske vode s





internih prometnih i manipulativnih površina sakupljati putem slivnika s taložnicama, pročistiti u odjeljivaču masnoća i/ili drugim mjerama sprječiti dospijevanje onečišćujućih tvari u vode.

- 24.0. Tijekom građenja provoditi kontrolu kakvoće ugrađenih materijala i izvoditi isplivanja kakvoće izvedenih radova.
- 25.0. Primijeniti mjere zaštite za vrijeme izgradnje i za vrijeme korištenja zahvata sukladno Elaboratu zaštite okoliša i Rješenju Ministarstva zaštite okoliša i energetike o provedenom postupku ocjene o potrebi procjene utjecaja zahvata na okoliš. Poduzeti i druge odgovarajuće mjere da zahvatom za koji se izdaju ovi vodopravni uvjeti ne dođe do šteta ili nepovoljnih posljedica za ciljeve zaštite voda.
- II.** Glavni projekt predmetnog zahvata izraditi u skladu s vodopravnim uvjetima. Utvrđivanje sukladnosti glavnog projekta s izdanim vodopravnim uvjetima provodi se izdavanjem potvrde glavnog projekta u skladu s propisima o gradnji.
- III.** Vodopravni uvjeti mogu se izmijeniti, na zahtjev nadležnog tijela, zbog promjene osobe korisnika ili naziva korisnika. Vodopravni uvjeti izmijenit će se radi produljenja njihovog važenja ako se nisu bitno promijenile okolnosti od utjecaja na ispunjenje ciljeva upravljanja vodama.

### Obrazloženje

Upravni odjel za graditeljstvo, zaštitu okoliša i imovinsko-pravne poslove Virovitičko-podravške županije, Izdvojeno mjesto rada Slatina zatražio je putem eKonferencije izdavanje vodopravnih uvjeta za zahvat u prostoru športsko-rekreacijske namjene, 2. skupine – turističko-rekreacijski kompleks na području k.o. Ivanbrijeg (Slatina) i k.o. Podravska Slatina (Slatina).

Uz zahtjev priloženo je Idejno rješenje izrađeno u 3E PROJEKTI d.o.o. Zagreb (broj projekta: TD 01/19, travanj 2019. godine, glavni projektanti Nikolina Krešo, mag.ing.prosp.arch. i Jelena Šimat, dipl.ing.arh.). Vodnogospodarska ispostava «Karašica-Vučica» iz Donjeg Miholjca dala je mišljenje za izdavanje vodopravnih uvjeta za predmetni zahvat.

Sukladno članku 158. st. 3. Zakona o vodama kao i članku 5. i Prilogu I. Pravilnika o izdavanju vodopravnih akata («Narodne novine» broj: 9/20) izdani su vodopravni uvjeti kao posebni uvjeti sukladno propisima o prostornom uređenju i propisima o gradnji. Vodopravni uvjeti važe sukladno odredbama članka 137. Zakona o prostornom uređenju («Narodne novine» broj: 153/13, 65/17, 114/18, 39/19) i članka 84. Zakona o gradnji («Narodne novine» broj: 153/13, 20/17, 39/19).

Temeljem članka 9. stavka 1. i stavka 2. toč. 4. Zakona o upravnim pristojbama («Narodne novine» broj: 115/2016) predmet je oslobođen od plaćanja upravne pristojbe.



#### DOSTAVITI:

- 1/ Virovitičko-podravška županija  
Upravni odjel za graditeljstvo,  
zaštitu okoliša i imovinsko-pravne poslove  
Izdvojeno mjesto rada Slatina  
(putem elektroničkog sustava eKonferencije)
- 2/ Hrvatske vode, VGO Osijek  
Služba zaštite voda, ovdje
- 3/ Arhiv



075018668

Primjeno:	18.03.2020	
Klasif. oznaka:	350-05/20-28/000043	
Uredžbeni broj:	551/87-20-0011	
Orgjed.:	Broj priloga:	Vrij.:

## Obavijest o utvrđenim posebnim uvjetima

### Podaci o javnopravnom tijelu

Naziv	Hrvatske ceste d.o.o., Sektor za održavanje i promet, Poslovna jedinica Varaždin, Tehnička ispostava Bjelovar
Adresa	HR-43000 Bjelovar, Josipa Jelačića 2
OIB	55545787885

### Podaci o pismenu

Vrsta akta	Posebni uvjeti
Naziv akta	Posebni uvjeti
Klasa	340-09/20-05/257
Uredžbeni broj	345-920-921-551/87-20-2
Datum nastanka	18.03.2020. godine
Zakonska osnova	temeljem Zakona o cestama ("Narodne novine" broj 84/11., 22/13., 54/13., 148/13., 92/14. i 110/19)

### Podaci o podnositelju

Podnositelj zahtjeva	▪ 3 E PROJEKTI d.o.o., HR-10000 Zagreb, Maksimirska 81
Nadležno tijelo	Virovitičko-podravska županija, Upravni odjel za prostorno uređenje, graditeljstvo, komunalne poslove i zaštitu okoliša, Izdvojeno mjesto rada Slatina

Podaci o građevini / zahvatu

Opis

- zahvat u prostoru športsko-rekreacijske namjene, 2. skupine - turističko-rekreacijski kompleks (TRK) jezero Javorica

Lokacija - na postojećoj građevnoj čestici

- k.č. br. 624/2, 598/18, 612, 531/1, 531/4, 532/1, 532/3, 532/4, 532/2, 532/7, 532/6, 539, 598/17, 619, 538, 537, 541/1, 553/1, 553/2, 598/13, 621, 581, 414/19, 414/3, 414/17, 414/13, 414/5, 414/6, 414/16, 414/15, 414/7, 414/8, 414/9, 414/10, 414/11, 414/12, 461, 462, 463, 464, 465, 466/1, 467/1, 468/1, 469/1, 470/1, 471, 414/2, 484/9, 470/2, 469/2, 468/2, 467/2, 466/2, 486/12, 486/8, 506, 503, 502, 504, 459, 458, 455, 454, 505/1, 505/2, 598/13 k.o. Ivanbrijeg (Slatina,
- k.č. br. 6663/1 i 7438, k.o. Podravska Slatina (Slatina

Podaci o dostavljenoj dokumentaciji

U postupku utvrđivanja posebnih uvjeta i uvjeta priključenja javnopravnim tijelima su elektroničkim sustavom eKonferencija dostavljeni podaci sukladno odredbama članka 135. stavka 3. Zakona o prostornom uređenju ("Narodne novine" broj 153/13., 65/17., 114/18. i 39/19.) odnosno članka 81. stavka 3. Zakona o gradnji ("Narodne novine" broj 153/13., 20/17., 39/19. i 125/19.).

Napomena:

Dostavljeni podaci su elektronički potpisani digitalnim potpisom od strane podnositelja zahtjeva.

Zaključak

Uvid u podatke i dokumentaciju iz spisa omogućen je putem elektroničkog sustava eKonferencija u trajanju od 04.03.2020. godine do zaključno sa 18.03.2020. godine sukladno članku 136. stavka 3. Zakona o prostornom uređenju ("Narodne novine" broj 153/13., 65/17., 114/18. i 39/19.) odnosno članku 82. stavka 3. Zakona o gradnji ("Narodne novine" broj 153/13., 20/17., 39/19. i 125/19.).

Za predmetni zahvat utvrđuju se posebni uvjeti u skladu s odredbama Zakona o cestama ("Narodne novine" broj 84/11., 22/13., 54/13., 148/13., 92/14. i 110/19.).

Predmet izdavanja ovih uvjeta nije usklađenost dostavljene dokumentacije s prostorno-planskom dokumentacijom.

Podaci o potpisniku pismena

Ime i prezime	Davor Bobičanec
Funkcija	Rukovoditelj Poslovne jedinice

Dostava pismena i prilozi obavijesti

**DOSTAVITI:**

1. Podnositelju zahtjeva (putem elektroničkog sustava eKonferencija)
2. Nadležnom tijelu (putem elektroničkog sustava eKonferencija)
3. U spis, ovdje

**PRILOG:**

1. Posebni uvjeti odnosno akt kao posebni uvjeti prema posebnom propisu (putem elektroničkog sustava eKonferencija)

KLASA: 340-09/20-05/257  
URBROJ: 345-920-921-551/87-20-2  
U Bjelovaru, 18.03.2020.

Hrvatske ceste d.o.o. Zagreb, Poslovna jedinica Varaždin, Tehnička ispostava Bjelovar, na temelju članka 51. i 55. Zakona o cestama (NN 84/11, 54/13) u povodu zahtjeva **Virovitičko-podravska županija, Upravni odjel za graditeljstvo, zaštitu okoliša i imovinsko-pravne poslove, Izdvojeno mjesto Slatina**, u ime investitora **Grad Slatina, Trg Sv. Josipa 10, Slatina**, u predmetu utvrđivanja posebnih uvjeta za **izgradnju građevine – Turističko-rekreacijski kompleks (TRK) Jezero Javorica**, izdaje

### POSEBNE UVJETE

1. Može se izvršiti **izgradnju građevine – Turističko-rekreacijski kompleks (TRK) Jezero Javorica uz javnu cestu DC 69.**

2. Prema Idejnom projektu / opisu i grafičkom prikazu građevine:

- **3E projekti d.o.o., Zagreb, Maksimirska 81, broj TD: 01/19 od travnja 2019.**
- **na kat.čest.br. i k.č. br. 624/2, 598/18, 612, 531/1, 531/4, 532/1, 532/3, 532/4, 532/2, 532/7, 532/6, 539, 598/17, 619, 538, 537, 541/1, 553/1, 553/2, 598/13, 621, 581, 414/19, 414/3, 414/17, 414/13, 414/5, 414/6, 414/16, 414/15, 414/7, 414/8, 414/9, 414/10, 414/11, 414/12, 461, 462, 463, 464, 465, 466/1, 467/1, 468/1, 469/1, 470/1, 471, 414/2, 484/9, 470/2, 469/2, 468/2, 467/2, 466/2, 486/12, 486/8, 506, 503, 502, 504, 459, 458, 455, 454, 505/1, 505/2, 598/13 k.o. Ivanbrijeg (Slatina), k.č. br. 6663/1 i 7438, k.o. Podravska Slatina (Slatina).**
- **postojeći kolni pristup do jezera sa državne ceste preko postojeće nerazvstane ceste**
- **Novo parkiralište se može izvesti na k.č.br 624/2 k.o. Ivan-Brijeg, sa okomitim priključkom na državnu cestu**
- **Cestovni jarak zacijevititi bet. cijevima Ø500 mm sa betonskim glavama na krajevima**
- **Širina priključka 6,0 m**
- **Radijus na priključku Rmin = 5,0 m**
- **U projekt obavezno uključiti i prometni projekt koji obuhvaća postojeći priključak nerazvstane ceste i novo parkiralište**

3. Radovi se moraju izvoditi na način da se ne ugrozi stabilnost javne ceste i zaštitnog pojasa javne ceste, kao i da se osigura sigurno odvijanje prometa.

4. Tijekom izvođenja radova na javnoj cesti, Ispostava Bjelovar će kontrolirati prometnu signalizaciju postavljenu od strane investitora.

5. Nakon obavljenih radova investitor je dužan javnu cestu i zaštitni pojas javne ceste dovesti u ispravno stanje, a sve eventualne štete na javnoj cesti i zaštitnom pojasu javne ceste izazvane izvođenjem radova, kao i štete trećim osobama snosi investitor.

6. Nadzor nad izvođenjem radova prema utvrđenim uvjetima obavljati će Ispostava Bjelovar.

7. Prije početka radova investitor je dužan ishoditi **odobrenje za izvođenje radova na cesti i cestovnom zemljištu** od Ispostave **Bjelovar**, tel.(043) 244-462, prema kojem će se moći pristupiti izvođenju radova.

8. Tehničku dokumentaciju - glavni projekt je potrebno dostaviti na suglasnost-potvrdu.

Dostaviti:

1. **Grad Slatina, Trg Sv. Josipa 10, Slatina,**
2. Arhiva, ovdje

Rukovoditelj Poslovne jedinice:

 **Davor Bobičanec, dipl.ing.građ.**

Hrvatske ceste d.o.o. za upravljanje, građenje i održavanje državnih cesta

Vončihina 3, 10 000 Zagreb | +385 1 4722 565 | javnost@hrvatske-ceste.hr | www.hrvatske-ceste.hr  
Trgovački sud u Zagrebu | MBS 080391653 | MB 1554972 | Temeljni kapital: 107.304.800,00 kuna, uplaćen u cijelosti  
OIB 55545787885 | Uprava: Josip Škorić, predsjednik | Alen Laverić | Nikša Konjevod | Senko Bošnjak  
Privredna Banka Zagreb d.d., Radnička cesta 50, Zagreb | IBAN: HR67 2340 0091 1002 3190 2

Primjeno:	17.03.2020	
Klasif. oznaka:	350-05/20-28/000043	
Uradžbeni broj:	525/07-20-0010	
Org.jed.:	Broj priloga:	Vrij.:

## Obavijest o utvrđenim posebnim uvjetima

### Podaci o javnopravnom tijelu

Naziv	Ministarstvo poljoprivrede, Uprava za poljoprivredno zemljište, biljnu proizvodnju i tržište
Adresa	HR-10000 Zagreb, Ulica grada Vukovara 78
OIB	76767369197

### Podaci o pismenu

Vrsta akta	Posebni uvjeti
Naziv akta	Posebni uvjeti
Klasa	350-05/20-01/224
Uradžbeni broj	
Datum nastanka	11.03.2020. godine
Zakonska osnova	

### Podaci o podnosiocu

Podnositelj zahtjeva	▪ 3 E PROJEKTI d.o.o., HR-10000 Zagreb, Maksimirska 81
Nadležno tijelo	Virovitičko-podravska županija, Upravni odjel za prostorno uređenje, graditeljstvo, komunalne poslove i zaštitu okoliša, Izdvojeno mjesto rada Slatina

Podaci o građevini / zahvatu

Opis

- zahvat u prostoru športsko-rekreacijske namjene, 2. skupine - turističko-rekreacijski kompleks (TRK) jezero Javorica

Lokacija - na postojećoj građevnoj čestici

- k.č. br. 624/2, 598/18, 612, 531/1, 531/4, 532/1, 532/3, 532/4, 532/2, 532/7, 532/6, 539, 598/17, 619, 538, 537, 541/1, 553/1, 553/2, 598/13, 621, 581, 414/19, 414/3, 414/17, 414/13, 414/5, 414/6, 414/16, 414/15, 414/7, 414/8, 414/9, 414/10, 414/11, 414/12, 461, 462, 463, 464, 465, 466/1, 467/1, 468/1, 469/1, 470/1, 471, 414/2, 484/9, 470/2, 469/2, 468/2, 467/2, 466/2, 486/12, 486/8, 506, 503, 502, 504, 459, 458, 455, 454, 505/1, 505/2, 598/13 k.o. Ivanbrijeg (Slatina,
- k.č. br. 6663/1 i 7438, k.o. Podravska Slatina (Slatina

Podaci o dostavljenoj dokumentaciji

U postupku utvrđivanja posebnih uvjeta i uvjeta priključenja javnopravnim tijelima su elektroničkim sustavom eKonferencija dostavljeni podaci sukladno odredbama članka 135. stavka 3. Zakona o prostornom uređenju ("Narodne novine" broj 153/13., 65/17., 114/18. i 39/19.) odnosno članka 81. stavka 3. Zakona o gradnji ("Narodne novine" broj 153/13., 20/17., 39/19. i 125/19.).

Napomena:

Dostavljeni podaci su elektronički potpisani digitalnim potpisom od strane podnositelja zahtjeva.

Zaključak

Uvid u podatke i dokumentaciju iz spisa omogućen je putem elektroničkog sustava eKonferencija u trajanju od 04.03.2020. godine do zaključno sa 18.03.2020. godine sukladno članku 136. stavka 3. Zakona o prostornom uređenju ("Narodne novine" broj 153/13., 65/17., 114/18. i 39/19.) odnosno članku 82. stavka 3. Zakona o gradnji ("Narodne novine" broj 153/13., 20/17., 39/19. i 125/19.).

Za predmetni zahvat utvrđuju se posebni uvjeti .

Predmet izdavanja ovih uvjeta nije usklađenost dostavljene dokumentacije s prostorno-planskom dokumentacijom.

Turističko-rekreacijski kompleks (TRK) jezero Javorica, k.o. Ivan-Brijeg i k.o. Podravska Slatina.

Podaci o potpisniku pismena

Ime i prezime	Krunoslav Karalić
Funkcija	Pomoćnik ministrice

Dostava pismena i prilozi obavijesti

**DOSTAVITI:**

1. Podnositelju zahtjeva (putem elektroničkog sustava eKonferencija)
2. Nadležnom tijelu (putem elektroničkog sustava eKonferencija)
3. U spis, ovdje

**PRILOG:**

1. Posebni uvjeti odnosno akt kao posebni uvjeti prema posebnom propisu (putem elektroničkog sustava eKonferencija)





**REPUBLIKA HRVATSKA**  
**MINISTARSTVO POLJOPRIVREDE**

10000 Zagreb, Ul. grada Vukovara 78, P.P. 1034  
Telefon: 61 06 111, Telefax: 61 09 201

KLASA: 350-05/20-01/224  
URBROJ: 525-07/0155-20-2  
Zagreb, 11. ožujka 2020.



**VIROVITIČKO-PODRAVSKA ŽUPANIJA**  
**Upravni odjel za graditeljstvo, zaštitu okoliša**  
**i imovinsko-pravne poslove**  
**Izdvojeno mjesto rada Slatina**

**Predmet: Utvrđivanje posebnih uvjeta za zahvat u prostoru – Turističko-rekreacijski kompleks (TRK) jezero Javorica, k.o. Ivan-Brijeg i k.o. Podravska Slatina**  
**- dostavlja se -**

*Klasa: 350-05/20-28/000043*  
*Urbroj: 2189/1-08/05-20-0003*  
*Slatina, 03. ožujka 2020. godine*

*Primljeno: 525 - Ministarstvo poljoprivrede : 03. ožujka 2020. godine*

Ministarstvo poljoprivrede, temeljem članka 20. Zakona o poljoprivrednom zemljištu ("Narodne novine", br. 20/18., 115/18. i 98/19.) u predmetu zahtjeva Virovitičko-podravska županija, Upravni odjel za graditeljstvo, zaštitu okoliša i imovinsko-pravne poslove, Izdvojeno mjesto rada Slatina - u ishodu posebnih uvjeta za zahvat u prostoru – **Turističko-rekreacijski kompleks (TRK) jezero Javorica, k.o. Ivan-Brijeg i k.o. Podravska Slatina** - utvrđuje posebne uvjete i to:

- 1.1. Zahvat u prostoru mora biti u skladu s dokumentima prostornog uređenja.
- 1.2. Osobito vrijedno obradivo ( P1 ) i vrijedno obradivo ( P2 ) poljoprivredno zemljište ne može se koristiti u nepoljoprivredne svrhe osim :
  - kad nema niže vrijednoga poljoprivrednog zemljišta u neposrednoj blizini,
  - kada je utvrđen interes Republike Hrvatske za izgradnju objekata koji se prema posebnim propisima grade izvan građevinskog područja,
  - pri gradnji gospodarskih građevina namijenjenih isključivo za poljoprivrednu djelatnost i preradu poljoprivrednih proizvoda,
  - za korištenje građevina koje su ozakonjene temeljem posebnog zakona.
- 1.3. Potrebno je pravovremeno riješiti imovinsko - pravne odnose sa dosadašnjim nositeljima prava korištenja na poljoprivrednom zemljištu u vlasništvu Republike Hrvatske, kao i sa vlasnicima toga zemljišta.

- 1.4. Zemlju i ostale materijale za izvođenje zahvata u prostoru uzimati prvenstveno sa ostalih dijelova predviđene trase.

Ako iz tehničkih razloga bude potrebno odrediti pozajmišta materijala van predviđene trase tada treba prije pristupanja korištenja materijala sa predviđenog pozajmišta riješiti imovinsko - pravne odnose sa nositeljima prava korištenja odnosno prava vlasništva na zemljištu predviđenom za pozajmište.

- 1.5. Prije početka radova u dogovoru sa lokalnim vlastima odrediti mjesto odlaganja viška materijala iz iskopa.

- 1.6. Ograničiti kretanje teške mehanizacije prilikom izvođenja zahvata u prostoru, kako bi površina devastirana radovima bila što manja, odnosno koristiti postojeću mrežu puteva koju po završetku radova treba sanirati.

- 1.7. Presjecanje prilaznih poljoprivrednih puteva - naći adekvatna rješenja (u smislu održavanja poljskih puteva radi mogućnosti prolaza i provoza svih poljoprivrednih, vatrogasnih i drugih vozila).

- 1.8. Za vrijeme izvođenja zahvata u prostoru opasnost od klizanja tla smanjiti stabilizacijom strmih padina, a zaštitu od erozije izvesti ozelenjavanjem kosina i sadnjom travnih smjesa i grmlja.

- 1.9. Po završetku izvođenja zahvata u prostoru neophodno je zaštićene krajolike sanirati.

- 1.10. Nakon izrađene projektne dokumentacije s gore navedenim uvjetima istu dostaviti ovom Ministarstvu radi izdavanja potvrde o usklađenosti glavnog projekta sa posebnim uvjetima.

- 1.11. **Nadležno tijelo koje donosi akt na temelju kojeg se može graditi građevina, dužno je u skladu s odredbama članka 25. Zakona o poljoprivrednom zemljištu ("Narodne novine", br. 20/18., 115/18. i 98/19.) taj isti akt dostaviti najkasnije u roku od osam dana od izvršnosti tog akta ili izdavanja, nadležnom upravnom tijelu županije odnosno Grada Zagreba u čijem je djelokrugu obavljanje povjerenih poslova državne uprave, koji se odnose na poljoprivredu, zbog promjene namjene poljoprivrednog zemljišta, kao dobra od interesa za Republiku Hrvatsku, a koje će prema točki 1. ovih uvjeta biti potrebno za izgradnju predmetnog objekta.**

- 1.12. U postupku izdavanja uporabne dozvole u slučaju kad se radi o građevini za koju su utvrđeni posebni uvjeti i potvrda o usklađenosti glavnog projekta s posebnim uvjetima, sudjeluje predstavnik Ministarstva.

Pregledom dostavljene stručne podloge za zahvat u prostoru (projekta, idejnog rješenja) broj: 01/19, Zagreb, travanj 2019., Ministarstvo poljoprivrede, Uprava za poljoprivredno zemljište, biljnu proizvodnju i tržište, izdaje posebne uvjete za izradu tehničke dokumentacije.





HAKOM

REPUBLIKA HRVATSKA  
Virovitičko-podravska županija, Upravni odjel za  
prostorno uređenje, graditeljstvo, komunalne poslove i  
zaštitu okoliša, Izdvojeno mjesto rada Slatina

Primijeno:	16.03.2020	
Klasif. oznaka:	350-05/20-28/000043	
Uruđbeni broj:	376-20-0009	
Orgjed.:	Broj priloga:	Vrij.:

KLASA: 361-03/20-01/2298  
URBROJ: 376-05-3-20-2  
Zagreb, 16.03.2020. godine

REPUBLIKA HRVATSKA  
Virovitičko-podravska županija, Upravni odjel  
za prostorno uređenje, graditeljstvo,  
komunalne poslove i zaštitu okoliša, Izdvojeno  
mjesto rada Slatina

**Predmet: Posebni uvjeti gradnje**

**Podnositelj:**

- 3 E PROJEKTI d.o.o., HR-10000 Zagreb, Maksimirska 81

**Građevina/zahvat u prostoru:**

- zahvat u prostoru športsko-rekreacijske namjene, 2. skupine - turističko-rekreacijski kompleks (TRK) jezero Javorica

**Lokacija:**

- k.č.br. k.č. br. 624/2, 598/18, 612, 531/1, 531/4, 532/1, 532/3, 532/4, 532/2, 532/7, 532/6, 539, 598/17, 619, 538, 537, 541/1, 553/1, 553/2, 598/13, 621, 581, 414/19, 414/3, 414/17, 414/13, 414/5, 414/6, 414/16, 414/15, 414/7, 414/8, 414/9, 414/10, 414/11, 414/12, 461, 462, 463, 464, 465, 466/1, 467/1, 468/1, 469/1, 470/1, 471, 414/2, 484/9, 470/2, 469/2, 468/2, 467/2, 466/2, 486/12, 486/8, 506, 503, 502, 504, 459, 458, 455, 454, 505/1, 505/2, 598/13 k.o. Ivanbrijeg
- k.č.br. k.č. br. 6663/1 i 7438, k.o. Podravska Slatina

**Veza:** KLASA: 350-05/20-28/000043, URBROJ: 376-20-0009 od 16.03.2020. godine

Poštovani,

Za predmetnu građevinu dajemo vam sljedeće uvjete

1. Zaštita postojeće elektroničke komunikacijske infrastrukture (dalje: EKI) u zoni zahvata - sukladno izjavama operatora u privitku:
  - a) Ako na obuhvatu građevinske zone postoji EKI potrebno se pridržavati odredbi iz čl. 26. Zakona o elektroničkim komunikacijama (NN br. 73/08, 90/11, 133/12, 80/13, 71/14 i 72/17; dalje ZEK) i Pravilniku o načinu i uvjetima određivanja zone elektroničke komunikacijske infrastrukture i druge povezane opreme, zaštitne zone i radijskog koridora te obvezama investitora radova ili građevine (NN br. 75/13; dalje: Pravilnik) potrebno je projektirati zaštitu EKI ili eventualno potrebno premještanje navedene infrastrukture, a postojeća EKI treba biti ucrtana u situacijski prikaz. Prema odredbi članka 26. stavka 4. ZEK-a, u slučaju kada je nužno zaštititi ili premjestiti

EKI u svrhu izvođenja radova ili gradnje nove građevine, investitor radova ili građevine obavezan je, o vlastitom trošku, osigurati zaštitu ili premještanje EKI koja je izgrađena u skladu s ZEK-om i posebnim propisima. U protivnom, trošak njezine zaštite ili premještanja snosi infrastrukturni operator. Nadalje, prema odredbi članka 6. stavka 5. Pravilnika, određeno je da u slučaju potrebe izmicanja ili zaštite postojeće EKI ili elektroničkog komunikacijskog voda (EKV), a na zahtjev investitora (vlasnika ili korisnika objekta ili nekretnine na kojoj je predmetna EKI ili EKV) radi izgradnje nove komunalne infrastrukture, različite vrste objekata ili radova na postojećoj komunalnoj infrastrukturi ili postojećem objektu, a:

I. Infrastrukturni operator posjeduje uporabnu dozvolu za predmetnu EKI/EKV:

- Investitor mora izraditi projekt ili tehničko rješenje za zaštitu predmetne EKI/EKV,
- Sve troškove izrade tehničkog rješenja zaštite, materijala, radova, stručnog nadzora i ostalog nužnog za realizaciju tehničkog rješenja snosi investitor.

II. Infrastrukturni operator ne posjeduje uporabnu dozvolu za predmetnu EKI/EKV:

- Infrastrukturni operator mora izraditi projekt ili tehničko rješenje za zaštitu predmetne EKI ili EKV,
- Sve troškove izrade tehničkog rješenja zaštite, materijala, radova, stručnog nadzora i ostalog nužnog za realizaciju tehničkog rješenja snosi infrastrukturni operator.

Također, prema članku 6. stavku 9. Pravilnika, infrastrukturni operator obavezan je u odgovoru na zahtjev investitora/projektanta priložiti uporabnu dozvolu za predmetnu EKI ukoliko je ista izdana. Kontakti operatora su na izjavama u privitku.

b) Ako u zoni zahvata nema položene EKI nemamo uvjete zaštite iste.

2. Za projektiranje kabelske kanalizacije i svjetlovodne distribucijske mreže projektant je obavezan pridržavati se odredbi Pravilnika o tehničkim uvjetima za kabelsku kanalizaciju (NN br. 114/10 i 29/13) i Pravilnika o svjetlovodnim distribucijskim mrežama (NN 57/14).

Prema Zakonu o mjerama za smanjenje troškova postavljanja elektroničkih komunikacijskih mreža velikih brzina (NN br. 121/16) propisana je obveza mrežnih operatora koji planiraju izvoditi građevinske radove da obavijest o izvođenju tih radova objave na svojim internetskim stranicama te da istu dostave središnjem tijelu državne uprave nadležnom za katastarsko-geodetske poslove (Državna geodetska uprava), najmanje šest mjeseci prije podnošenja urednog zahtjeva za izdavanje građevinske dozvole nadležnom tijelu graditeljstva, odnosno 60 dana prije početka izvođenja radova ako je građevinska dozvola već izdana (Članak 8. stavak 1.). Ne postupanje po ovoj odredbi predstavlja prekršaj za koji se može izreći kazna od 100.000,00 do 1.000.000,00 kn.

S poštovanjem,

REFERENT  
Branimir Ogrinšak

Privitak

1. Izjave operatora

Dostaviti:

1. Podnositelju zahtjeva (putem elektroničkog sustava eKonferencija)
2. Nadležnom tijelu (putem elektroničkog sustava eKonferencija)
3. U spis



Hrvatski Telekom d.d.  
Sektor pristupnih mreža  
Odjel upravljanja elektroničkom komunikacijskom infrastrukturom  
Radnička cesta 21, HR - 10110 Zagreb  
Telefon: +385 1 4918 658  
Telefaks: +385 1 4917 118

## HAKOM

Odjel infrastrukture  
Ulica Roberta Frangeša Mihanovića 9  
10000 Zagreb

Oznaka: T43-55705650-20  
Kontakt osoba: Mladen Ivan Kuhar  
Telefon: +385 31 233 124  
Datum: 16.03.2020.

Nastavno na: **TURISTIČKO-REKREACIJSKI KOMPLEKS (TRK) JEZERO JAVORICA (Položaj EKI - 361-03/20-01/22989 na k.č. br. 624/2, 598/18, 612, 531/1, 531/4, 532/1, 532/3, 532/4, 532/2, 532/7, 532/6, 539, 598/17, 619, 538, 537, 541/1, 553/1, 553/2, 598/13, 621, 581, 414/19, 414/3, 414/17, 414/13, 414/5, 414/6, 414/16, 414/15, 414/7, 414/8, 414/9, 414/10, 414/11, 414/12, 461, 462, 463, 464, 465, 466/1, 467/1, 468/1, 469/1, 470/1, 471, 414/2, 484/9, 470/2, 469/2, 468/2, 467/2, 466/2, 486/12, 486/8, 506, 503, 502, 504, 459, 458, 455, 454, 505/1, 505/2, 598/13, k.o. Ivanbrijeg; k.č. br. 6663/1 i 7438, k.o. Podravska Slatina INVESTITOR: GRAD SLATINA, Trg sv. Josipa 10, 33520 Slatina**

Temeljem Vašeg zahtjeva, te uvidom u dostavljeni situacijski prikaz područja obuhvata, izdajemo Vam sljedeću

### IZJAVU O POLOŽAJU ELEKTRONIČKE KOMUNIKACIJSKE INFRASTRUKTURE (EKI)

1. U interesu zaštite postojeće EKI u vlasništvu Hrvatskog Telekom d.d. dostavili smo Vam izvadak iz dokumentacije podzemne EKI za predmetni zahvat u prostoru. Podaci o trasi nadzemne EKI mogu se dobiti uvidom na terenu.
2. Na mjestima kolizije EKI i predmetne građevine potrebno je osigurati zaštitu u skladu s Pravilnikom o načinu i uvjetima određivanja zone elektroničke komunikacijske infrastrukture i povezane opreme, zaštitne zone i radijskog koridora te obveze investitora radova ili građevine (N.N. 75/13). Mjesta ugrožavanja utvrditi i dokumentirati opisom iz kojeg se vidi opseg potrebnog zahvata odabrane tehnologije s obrađenim funkcionalnim tehničkim rješenjima s tehničko-tehnološkog i troškovnog aspekta koje mora biti sastavni dio glavnog i izvedbenog projekta.
3. Sve potrebne podatke o EKI za potrebe izrade tehničko-tehnološkog rješenja zaštite i izmještanja, dodatno zatražiti od HT.
4. Projekt zaštite i izmicanja treba dostaviti u HT d.d. na uvid i suglasnost.

Hrvatski Telekom d.d.  
Radnička cesta 21, 10000 Zagreb  
Telefon: +385 1 491-1000 | faks: +385 1 491-1011 | Internet: www.t.ht.hr, www.hrvatskitelekom.hr  
Poslovna banka: Zagrebačka banka d.d. Zagreb | IBAN: HR24 2360 0001 1013 1087 5 | SWIFT-BIC: ZABHR2X  
Nadzorni odbor: J. R. Talbot - predsjednik  
Uprava: K. Nempis - predsjednik, D. Daub, I. Bartulović, B. Drilo, N. Rapaić, S. Kramar  
Registar trgovačkih društava: Trgovački sud u Zagrebu, MBS: 080266256 | OIB: 81793146560 | PDV identifikacijski broj: HR 81793146560  
Temeljni kapital: 10.244.977.390,25 kuna | Ukupan broj dionica: 81.219.547 dionica bez nominalnog iznosa



Datum 16.03.2020.  
Za T43-55705650-20  
Strana 2

5. Ukoliko se postojeća EKI u vlasništvu HT-a mora izmjestiti na lokaciju novih parcela, potrebno je s HT-om sklopiti ugovor o međusobnim pravima i obvezama, kako bi se isti definirali na novim parcelama.
6. Izvoditelj radova obavezan je prije početka radova u blizini HT-ove EKI zatražiti iskolčenje (mikrolokaciju) trase podzemne EKI, zahtjevom na Hrvatski telekom d.d. (kontakt osoba **Stjepan Dragun**, tel: +385 32 370 730, mob: +385 98 349 496, e-mail: [stjepan.dragun@t.ht.hr](mailto:stjepan.dragun@t.ht.hr)).
7. Troškove zaštite, označavanja i eventualnih oštećenja EKI snosi investitor (sukladno čl. 26. Zakona o elektroničkim komunikacijama NN RH, 73/08, 90/11, 133/12, 80/13 i 71/14).
8. Svaku nepredviđenu okolnost koja bi mogla nastati i dovesti do oštećenja TK kapaciteta, investitor je dužan odmah prijaviti na Hrvatski Telekom d.d. osobi iz točke 6. ovog dokumenta ili na tel: 08009000.
9. Skrećemo pozornost na zakonsku odredbu po kojoj je uništenje, oštećenje ili ometanje u radu elektroničke komunikacijske infrastrukture i drugih javnih naprava kazneno djelo kažnjivo po odredbi članka 216. Kaznenog zakona (NN 125/11, 144/12, 56/15, 61/15).
10. Investitor je dužan pravovremeno (minimalno 7 kalendarskih dana prije početka radova) dostaviti obavijest o početku izvođenja radova kontakt osobi navedenoj u točki 6, kako bi osigurali nazočnost ovlaštenih osoba HT-a.

Ova Izjava o položaju elektroničke komunikacijske infrastrukture u prostoru vrijedi 24 mjeseca od datuma izdavanja, odnosno do 16.03.2022. godine.

S poštovanjem,

Odjel upravljanja elektroničkom komunikacijskom infrastrukturom

Kruno Tršinski, struč.spec.oec.

Napomena: izjava je dostavljena na email: [uv-ekonferencija@hakovom.hr](mailto:uv-ekonferencija@hakovom.hr)



Hrvatski Telekom d.d.

Odjel upravljanja elektroničkom komunikacijskom infrastrukturom

Komutacija: KREMINAC

HT\_EKI\_KK: \_\_\_\_\_

HT\_EKI\_KABEL: \_\_\_\_\_

HT\_EKI\_ZRAČNA: \_\_\_\_\_

M 1:1000

UCRTAO: MARIO MARINA

Datum: 16.03.2020.

Spis broj: 55705650/20



**PRIBAVITI IZJAVU OD INFRASTRUKTURNOG OPERATORA**

1	A1 Hrvatska d.o.o.	Vrtni put 1, Zagreb	10000 Zagreb	01/4691 884	Odjel fiksne pristupne mreže <a href="mailto:infrastruktura@A1.hr">infrastruktura@A1.hr</a>
---	--------------------	---------------------	--------------	-------------	--

BRANIMIR OGRINŠAK

29247839657



Elektronički potpisano: 16.3.2020. 16:34:49  
Izdavatelj certifikata: AKD d.o.o

Provjera: <https://esign.akd.hr/provjera>  
Broj zapisa: 5e6f9c9857af0f05aced0ed3

Hrvatska regulatorna agencija za mrežne djelatnosti



Primijeno:	16.03.2020	
Klasif. oznaka:	350-05/20-28/000043	
Uredžbeni broj:	2189/02-20-0007	
Org.jed.:	Broj priloga:	Vrij.:

## Obavijest o utvrđenim posebnim uvjetima

### Podaci o javnopravnom tijelu

Naziv	Grad Slatina
Adresa	HR-33520 Slatina, Trg sv. Josipa 10
OIB	68254459599

### Podaci o pismenu

Vrsta akta	Posebni uvjeti
Naziv akta	Posebni uvjeti
Klasa	350-05/20-01/16
Uredžbeni broj	2189/02-04-02/06-20-2
Datum nastanka	16.03.2020. godine
Zakonska osnova	

### Podaci o podnositelju

Podnositelj zahtjeva	▪ 3 E PROJEKTI d.o.o., HR-10000 Zagreb, Maksimirska 81
Nadležno tijelo	Virovitičko-podravska županija, Upravni odjel za prostorno uređenje, graditeljstvo, komunalne poslove i zaštitu okoliša, Izdvojeno mjesto rada Slatina

Podaci o građevini / zahvatu

Opis

- zahvat u prostoru športsko-rekreacijske namjene, 2. skupine - turističko-rekreacijski kompleks (TRK) jezero Javorica

Lokacija - na postojećoj građevnoj čestici

- k.č. br. 624/2, 598/18, 612, 531/1, 531/4, 532/1, 532/3, 532/4, 532/2, 532/7, 532/6, 539, 598/17, 619, 538, 537, 541/1, 553/1, 553/2, 598/13, 621, 581, 414/19, 414/3, 414/17, 414/13, 414/5, 414/6, 414/16, 414/15, 414/7, 414/8, 414/9, 414/10, 414/11, 414/12, 461, 462, 463, 464, 465, 466/1, 467/1, 468/1, 469/1, 470/1, 471, 414/2, 484/9, 470/2, 469/2, 468/2, 467/2, 466/2, 486/12, 486/8, 506, 503, 502, 504, 459, 458, 455, 454, 505/1, 505/2, 598/13 k.o. Ivanbrijeg (Slatina,
- k.č. br. 6663/1 i 7438, k.o. Podravska Slatina (Slatina

Podaci o dostavljenoj dokumentaciji

U postupku utvrđivanja posebnih uvjeta i uvjeta priključenja javnopravnim tijelima su elektroničkim sustavom eKonferencija dostavljeni podaci sukladno odredbama članka 135. stavka 3. Zakona o prostomom uređenju ("Narodne novine" broj 153/13., 65/17., 114/18. i 39/19.) odnosno članka 81. stavka 3. Zakona o gradnji ("Narodne novine" broj 153/13., 20/17., 39/19. i 125/19.).

Napomena:

Dostavljeni podaci su elektronički potpisani digitalnim potpisom od strane podnositelja zahtjeva.

Zaključak

Uvid u podatke i dokumentaciju iz spisa omogućen je putem elektroničkog sustava eKonferencija u trajanju od 04.03.2020. godine do zaključno sa 18.03.2020. godine sukladno članku 136. stavka 3. Zakona o prostomom uređenju ("Narodne novine" broj 153/13., 65/17., 114/18. i 39/19.) odnosno članku 82. stavka 3. Zakona o gradnji ("Narodne novine" broj 153/13., 20/17., 39/19. i 125/19.).

Za predmetni zahvat utvrđuju se posebni uvjeti.

Predmet izdavanja ovih uvjeta nije usklađenost dostavljene dokumentacije s prostorno-planskom dokumentacijom.

Grad Slatina utvrđuje da za zahvat u prostoru športsko-rekreacijske namjene, 2. skupine – turističko-rekreacijski kompleks (TRK) jezero Javorica, na k.č. br. 624/2, 598/18, 612 i dr. sve k.o. Ivanbrijeg, te k.č. br. 6663/1 i 7438, k.o. P. Slatina, nema posebne uvjete gradnje.

Podaci o potpisniku pismena

Ime i prezime MARIN KOKORIĆ

Funkcija PROČELNIK

Dostava pismena i prilozi obavijesti

**DOSTAVITI:**

1. Podnositelju zahtjeva (putem elektroničkog sustava eKonferencija)
2. Nadležnom tijelu (putem elektroničkog sustava eKonferencija)
3. U spis, ovdje

**PRILOG:**

1. Posebni uvjeti odnosno akt kao posebni uvjeti prema posebnom propisu (putem elektroničkog sustava eKonferencija)



REPUBLIKA HRVATSKA  
VIROVITIČKO-PODRAVSKA ŽUPANIJA  
GRAD SLATINA

Upravni odjel za razvoj Grada Slatine

KLASA: 350-05/20-01/16  
URBROJ: 2189/02-04-02/06-20-2  
U Slatini, 16. ožujka 2020.

Grad Slatina, putem Upravnog odjela za razvoj Grada Slatine, na osnovi članka 82. Zakona o gradnji (Narodne novine, br. 153/13, 20/17 i 39/19), u postupku koji je pokrenut na poziv Virovitičko-podravске županije u postupku utvrđivanja posebnih uvjeta i uvjeta priključenja putem elektroničkog sustava eKonferencija, pokrenutom po zahtjevu 3 E PROJEKTI d.o.o., Zagreb, Maksimirska 81, u svezi s izdavanjem posebnih uvjeta za zahvat u prostoru športsko-rekreacijske namjene, 2. skupine -- turističko-rekreacijski kompleks (TRK) jezero Javorica, na k.č. br. 624/2, 598/18, 612 i dr. sve k.o. Ivanbrijeg, te k.č. br. 6663/1 i 7438, k.o. P. Slatina, i z d a j e

### POSEBNE UVJETE GRADNJE

Grad Slatina utvrđuje da za zahvat u prostoru športsko-rekreacijske namjene, 2. skupine – turističko-rekreacijski kompleks (TRK) jezero Javorica, na k.č. br. 624/2, 598/18, 612 i dr. sve k.o. Ivanbrijeg, te k.č. br. 6663/1 i 7438, k.o. P. Slatina, nema posebne uvjete gradnje.

### Obrazloženje

Upravni odjel za graditeljstvo, zaštitu okoliša i imovinsko-pravne poslove Virovitičko podravске županije dana 3.3.2020. godine, Gradu Slatini uputio je poziv za utvrđivanje posebnih uvjeta za zahvat u prostoru športsko-rekreacijske namjene, 2. skupine – turističko-rekreacijski kompleks (TRK) jezero Javorica, na k.č. br. 624/2, 598/18, 612 i dr. sve k.o. Ivanbrijeg, te k.č. br. 6663/1 i 7438, k.o. P. Slatina.

Uz poziv za izdavanje posebnih uvjeta priloženo je Idejno rješenje, broj projekta: TD 01/19, od travnja 2019. godine, izrađen po ovlaštenom projektantu Jeleni Šimat, dipl.ing.arh., broj ovlaštenja A-U 53.

Po obavljenom uvidu u priloženo idejno rješenje, utvrđeno je da nema posebnih uvjeta gradnje.



### DOSTAVITI:

1. Putem sustava eKonferencija;  
Virovitičko-podravska županija,  
Upravni odjel za graditeljstvo, zaštitu okoliša i imovinsko-pravne poslove,  
Izdvojeno mjesto rada Slatina, Trg sv. Josipa 10, 33520 SLATINA;
2. Pismohrana, ovdje.

Primjeno:	16.03.2020	
Klasif. oznaka:	350-05/20-28/000043	
Uredžbeni broj:	142/20-20-0006	
Orgjed.:	Broj priloga:	Vrij.:

## Obavijest o utvrđenim posebnim uvjetima

### Podaci o javnopravnom tijelu

Naziv	Hrvatske šume d.o.o., Uprava šuma Podružnica Slatina
Adresa	HR-33520 Slatina, Ante Kovačića 15
OIB	69693144506

### Podaci o pismenu

Vrsta akta	Posebni uvjeti
Naziv akta	Posebni uvjeti
Klasa	SL/19-01/142
Uredžbeni broj	00-02-03/04-19-03
Datum nastanka	17.07.2019. godine
Zakonska osnova	

### Podaci o podnositelju

Podnositelj zahtjeva	▪ 3 E PROJEKTI d.o.o., HR-10000 Zagreb, Maksimirska 81
Nadležno tijelo	Virovitičko-podravska županija, Upravni odjel za prostorno uređenje, graditeljstvo, komunalne poslove i zaštitu okoliša, Izdvojeno mjesto rada Slatina

Podaci o građevini / zahvatu

Opis

- zahvat u prostoru sportsko-rekreacijske namjene, 2. skupine - turističko-rekreacijski kompleks (TRK) jezero Javorica

Lokacija - na postojećoj građevnoj čestici

- k.č. br. 624/2, 598/18, 612, 531/1, 531/4, 532/1, 532/3, 532/4, 532/2, 532/7, 532/6, 539, 598/17, 619, 538, 537, 541/1, 553/1, 553/2, 598/13, 621, 581, 414/19, 414/3, 414/17, 414/13, 414/5, 414/6, 414/16, 414/15, 414/7, 414/8, 414/9, 414/10, 414/11, 414/12, 461, 462, 463, 464, 465, 466/1, 467/1, 468/1, 469/1, 470/1, 471, 414/2, 484/9, 470/2, 469/2, 468/2, 467/2, 466/2, 486/12, 486/8, 506, 503, 502, 504, 459, 458, 455, 454, 505/1, 505/2, 598/13 k.o. Ivanbrijeg (Slatina,
- k.č. br. 6663/1 i 7438, k.o. Podravska Slatina (Slatina)

Podaci o dostavljenoj dokumentaciji

U postupku utvrđivanja posebnih uvjeta i uvjeta priključenja javnopravnim tijelima su elektroničkim sustavom eKonferencija dostavljeni podaci sukladno odredbama članka 135. stavka 3. Zakona o prostornom uređenju ("Narodne novine" broj 153/13., 65/17., 114/18. i 39/19.) odnosno članka 81. stavka 3. Zakona o gradnji ("Narodne novine" broj 153/13., 20/17., 39/19. i 125/19.).

Napomena:

Dostavljeni podaci su elektronički potpisani digitalnim potpisom od strane podnositelja zahtjeva.

Zaključak

Uvid u podatke i dokumentaciju iz spisa omogućen je putem elektroničkog sustava eKonferencija u trajanju od 04.03.2020. godine do zaključno sa 18.03.2020. godine sukladno članku 136. stavka 3. Zakona o prostornom uređenju ("Narodne novine" broj 153/13., 65/17., 114/18. i 39/19.) odnosno članku 82. stavka 3. Zakona o gradnji ("Narodne novine" broj 153/13., 20/17., 39/19. i 125/19.).

Za predmetni zahvat utvrđuju se posebni uvjeti .

Predmet izdavanja ovih uvjeta nije usklađenost dostavljene dokumentacije s prostorno-planskom dokumentacijom.

Posebne uvjete za priloženo Idejno rješenje izrađeno od E Projekti d.o.o. u travnju 2019., Hrvatske šume su izdale 17.srpnja 2019.g. Pošto nije bilo izmjene Idejnog rješenja izdani Posebni uvjeti ( klasa: SL/19-01/142. Ur.broj: 00-02-03/04-19-03) vrijede i dalje..

Podaci o potpisniku pismena

Ime i prezime	HRVATSKE ŠUME d.o.o. ZAGREB
Funkcija	HRVATSKE ŠUME



Dostava pismena i prilozi obavijesti

**DOSTAVITI:**

1. Podnositelju zahtjeva (putem elektroničkog sustava eKonferencija)
2. Nadležnom tijelu (putem elektroničkog sustava eKonferencija)
3. U spis, ovdje

**PRILOG:**

1. Posebni uvjeti odnosno akt kao posebni uvjeti prema posebnom propisu (putem elektroničkog sustava eKonferencija)



društvo s ograničenom odgovornošću

10000 Zagreb, Ulica kneza Branimira 1

Uprava: Krunoslav Jakupčić, dipl.ing.šum. – predsjednik; Ante Sabijić, dipl.ing.šum. – član; mr.sc. Igor Fazekaš – član • MB 3831133 • OIB 69693144506 • Trgovački sud u Zagrebu (MBS 080251008) • Temeljni kapital: 1.171.870.000,00 kn, uplaćen u cijelosti • SWIFT: PBZGHR2X • IBAN: HR46 2340 0091 1001 0036 0 • Telefon: 01/4804 111 • Telefax: 01/4804 101 • pp 148, 10002 Zagreb • web: <http://www.hrsume.hr> • e-mail: [direkcija@hrsume.hr](mailto:direkcija@hrsume.hr)

KLASA:SL/19-01/142

UR.BROJ:00-02-03/04-19-03

Zagreb, 17. srpnja 2019.

**Virovitičko-podravska županija**  
**Upravni odjel za prostorno uređenje,**  
**graditeljstvo, komunalne poslove**  
**i zaštitu okoliša**  
**Izdvojeno mjesto rada Slatina**  
**Trg Ljudevita Patačića 1**  
**33 520 Slatina**

**Predmet:** Posebni uvjeti građenja turističko-rekreacijskog kompleksa jezero Javorica

Temeljem vašeg zahtjeva (KLASA:350-05/19-28/000013;URBROJ:2189/1-08/11-19-0002 od 28. lipnja 2019.) za izdavanjem posebnih uvjeta građenja vezano na gore navedeni zahvat u prostoru, obavještavamo vas slijedeće:

Uvidom u dostavljenu dokumentaciju i osnovu gospodarenja utvrdili smo da se predmetni zahvat planira na šumi i šumskom zemljištu koja je obuhvaćena g.j. „Slatinske prigorske šume“, odsjek 46a, 47a, 48a,c,cs,e,f,h,i,pr, 49f, 54a, 55a kojima gospodare HŠ d.o.o., Uprava šuma Podružnica Slatina, Šumarija Slatina.

Slijedom navedenog i shodno čl. 40. Zakona o šumama, dostavljamo vam slijedeće:

#### ***Posebne uvjete građenja***

1. U području gradnje vidljivo obilježiti granice zahvata uključujući i cijelu trasu zip lina.
2. Imovinskopravne odnose riješiti s vlasnikom.
3. O početku radova pismeno obavijestiti nadležnu Šumariju Slatina, najmanje 8 dana ranije.
4. Temeljem čl. 39. Zakona o šumama ishoditi dozvolu za krčenje šume od Ureda državne uprave u županiji, nadležnog za poslove u šumarstvu.
5. Tijekom izvođenja radova zabranjuje se bilo kakva sječa i oštećivanje stabala izvan prostora rada.
6. Uspostaviti suradnju i nadzor između predstavnika HŠ d.o.o., izvođača radova i investitora, kako bi se spriječile i smanjile štete na šumskom zemljištu i u šumi.

7. Tijekom izvođenja radova zabranjeno je odlaganje viška materijala, bacanje otpada i ispuštanje otpadnog ulja na šumsko zemljište i u šumu.
8. Susjedno šumsko zemljište nije dozvoljeno koristiti za deponiranje materijala potrebnog za izgradnju objekta.
9. Prilikom izvođenja radova potrebno je nadležnoj Šumariji Slatina omogućiti nesmetano gospodarenje okolnom šumom.
10. Tijekom izvođenja radova potrebno se pridržavati mjera zaštite od požara.
11. Sve eventualne štete nastale na šumi i šumskom zemljištu kao posljedica izgradnje, investitor je dužan sanirati, a štetu nadoknaditi HŠ d.o.o.
12. Sve troškove vezane za ispunjenje navedenih uvjeta snosi investitor.

*Napomena:*

*Temeljem Zakona o gradnji potvrdu glavnog projekta i obavljanje tehničkih pregleda potrebno je zatražiti od Uprave šuma Podružnica Slatina.*

S poštovanjem,

Predsjednik Uprave HŠ d.o.o.

Član Uprave HŠ d.o.o.

**Dostaviti:**

1. Uprava šuma Podružnica Slatina
2. Šumarija Slatina
3. Služba za ekologiju
4. Pismohrana

Prilijeno:	09.03.2020	
Klasif. oznaka:	350-05/20-28/000043	
Uredžbeni broj:	0576/20-20-0005	
Orgjed.:	Broj priloga:	Vrij.:

## Obavijest o utvrđenim posebnim uvjetima

### Podaci o javnopravnom tijelu

Naziv	HEP-Operator distribucijskog sustava d.o.o., Elektra Virovitica
Adresa	HR-33000 Virovitica, Antuna Mihanovića 42
OIB	46830600751

### Podaci o pismenu

Vrsta akta	Posebni uvjeti
Naziv akta	Posebni uvjeti
Klasa	
Uredžbeni broj	402000403/576/20AB
Datum nastanka	06.03.2020. godine
Zakonska osnova	

### Podaci o podnositelju

Podnositelj zahtjeva	▪ 3 E PROJEKTI d.o.o., HR-10000 Zagreb, Maksimirska 81
Nadležno tijelo	Virovitičko-podravska županija, Upravni odjel za prostorno uređenje, graditeljstvo, komunalne poslove i zaštitu okoliša, Izdvojeno mjesto rada Slatina

Podaci o građevini / zahvatu

Opis

- zahvat u prostoru športsko-rekreacijske namjene, 2. skupine - turističko-rekreacijski kompleks (TRK) jezero Javorica

Lokacija - na postojećoj građevnoj čestici

- k.č. br. 624/2, 598/18, 612, 531/1, 531/4, 532/1, 532/3, 532/4, 532/2, 532/7, 532/6, 539, 598/17, 619, 538, 537, 541/1, 553/1, 553/2, 598/13, 621, 581, 414/19, 414/3, 414/17, 414/13, 414/5, 414/6, 414/16, 414/15, 414/7, 414/8, 414/9, 414/10, 414/11, 414/12, 461, 462, 463, 464, 465, 466/1, 467/1, 468/1, 469/1, 470/1, 471, 414/2, 484/9, 470/2, 469/2, 468/2, 467/2, 466/2, 486/12, 486/8, 506, 503, 502, 504, 459, 458, 455, 454, 505/1, 505/2, 598/13 k.o. Ivanbrijeg (Slatina,
- k.č. br. 6663/1 i 7438, k.o. Podravska Slatina (Slatina

Podaci o dostavljenoj dokumentaciji

U postupku utvrđivanja posebnih uvjeta i uvjeta priključenja javnopravnim tijelima su elektroničkim sustavom eKonferencija dostavljeni podaci sukladno odredbama članka 135. stavka 3. Zakona o prostomom uređenju ("Narodne novine" broj 153/13., 65/17., 114/18. i 39/19.) odnosno članka 81. stavka 3. Zakona o gradnji ("Narodne novine" broj 153/13., 20/17., 39/19. i 125/19.).

Napomena:

Dostavljeni podaci su elektronički potpisani digitalnim potpisom od strane podnositelja zahtjeva.



Uvid u podatke i dokumentaciju iz spisa omogućen je putem elektroničkog sustava eKonferencija u trajanju od 04.03.2020. godine do zaključno sa 18.03.2020. godine sukladno članku 136. stavka 3. Zakona o prostornom uređenju ("Narodne novine" broj 153/13., 65/17., 114/18. i 39/19.) odnosno članku 82. stavka 3. Zakona o gradnji ("Narodne novine" broj 153/13., 20/17., 39/19. i 125/19.).

Za predmetni zahvat utvrđuju se posebni uvjeti.

Predmet izdavanja ovih uvjeta nije usklađenost dostavljene dokumentacije s prostorno-planskom dokumentacijom.

Poštovani,

temeljem uvida u Vaš zahtjev za izdavanje posebnih uvjeta te dostavljenu dokumentaciju, za predmet: Turističko-rekreacijski kompleks ( TRK ) jezero Javorica , b.p.: TD 01/19, izrađenog od 3E PROJEKTI d.o.o., Maksimirska 81, 10000 Zagreb od travnja 2019. godine, za investitora GRAD SLATINA, Trg sv. Josipa 10, 33520 Slatina; na lokaciji: k.č.br. 624/2, 598/18, 612, 531/1, 531/4, 532/1, 532/3, 532/4, 532/2, 532/7, 532/6, 539, 598/17, 619, 538, 537, 541/1, 553/1, 553/2, 598/13, 621, 581, 414/19, 414/3, 414/17, 414/13, 414/5, 414/6, 414/16, 414/15, 414/7, 414/8, 414/9, 414/10, 414/11, 414/12, 461, 462, 463, 464, 465, 466/1, 467/1, 468/1, 469/1, 470/1, 471, 414/2, 484/9, 470/2, 469/2, 468/2, 467/2, 466/2, 486/12, 486/8, 506, 503, 502, 504, 459, 458, 455, 454, 505/1, 505/2, 598/13 sve u k.o. Ivan Brijeg i k.č.br. 6663/1 i 7438 sve u k.o. Podravska Slatina, utvrđuju se posebni uvjeti građenja:

- Na lokaciji predmetnog zahvata u prostoru, a prema raspoloživoj situaciji, nalaze se izgrađeni distribucijski elektroenergetski objekti
- Prilikom projektiranja građevina uzvati: „Pravilnik o tehničkim normativima za izgradnju nadzemnih elektroenergetskih vodova nazivnog napona do 1 kV“ (Sl. 51/73 i 11/80 i NN.br. 24/97 i Bilten HEP-Distribucije broj 118/2003) te „Pravilnik o tehničkim normativima za izgradnju nadzemnih elektroenergetskih vodova nazivnog napona od 1 do 400 kV“ (Sl. 65/88 i NN.br. 24/97) koji određuju minimalne sigurnosne udaljenosti i razmake i time postavljaju posebne uvjete građenja na sve građevine u koridoru postojećih nadzemnih vodova, a za podzemne kabele gransku normu „Tehnički uvjeti za polaganje elektroenergetskih kabela nazivnog napona 1 kV do 35 kV“ (Bilten HEP-Distribucije broj 130, od 31.12.2003.)
- U slučaju priključenja novog kupca odnosno promjene na priključku postojećeg kupca na distribucijsku mrežu, dužni ste podnijeti zahtjev na propisanom obrascu sukladno Uredbi o izdavanju energetske suglasnosti i utvrđivanju uvjeta i rokova priključenja na elektroenergetsku mrežu ( NN br. 7/18 ) i Pravilima o priključenju na distribucijsku mrežu
- Prilikom izvođenja radova na dijelu trase postojećih kabela potrebno je izvršiti ručne poprečne prekope kako bi se fizički otkrili energetske kabele i izbjegla oštećenja istih
- U slučaju potrebe izmještanja dijela elektroenergetskog voda isto treba izvršiti prema tehničkom rješenju koje izdaje HEP ODS d.o.o., DP Elektra Virovitica
- U slučaju oštećenja bilo kojeg dijela infrastrukture u vlasništvu HEP-a, radove izvodi HEP Operator distribucijskog sustava d.o.o., a troškove radova snosi investitor
- Troškove izmještanja, mehaničke zaštite te eventualnog popravka zbog mogućih oštećenja mreže HEP Operatora distribucijskog sustava d.o.o., snosi investitor a radove izvodi HEP Operator distribucijskog sustava d.o.o.
- Investitor je dužan pravovremeno ( minimalno 5 kalendarskih dana prije početka radova ) dostaviti obavijest o početku izvođenja radova, a izvođača i osobu odgovornu za građenje upoznati s činjenicama da se radovi ne mogu započeti bez naše nazočnosti, zbog stručnog nadzora, označavanja, zaštite elektroenergetskih vodova i života neposrednih izvođača radova.

Podaci o potpisniku pismena

Ime i prezime	Dalibor Vlasić, dipl.ing.el.
Funkcija	Voditelj odjela za pristup mreži

Dostava pismena i prilozi obavijesti


**DOSTAVITI:**

1. Podnosiocu zahtjeva (putem elektroničkog sustava eKonferencija)
2. Nadležnom tijelu (putem elektroničkog sustava eKonferencija)
3. U spis, ovdje

**PRILOG:**


1. Posebni uvjeti odnosno akt kao posebni uvjeti prema posebnom propisu (putem elektroničkog sustava eKonferencija)





Legenda:

NK znak: \_\_\_\_\_  
JR label: \_\_\_\_\_

	HEP - OPERATOR DISTRIBUCIJSKOG SUSTAVA d.o.o. ELEKTRA Virovitica 33000 Virovitica - Antuna Mihanovića 42
SADRŽAJ:	Situacija izgradnje električnog sustava na lokaciji
DATAUM:	06.03.2020.
MJERILIC:	1:5000
IZRAĐIO:	Dario Pigler, mag.ing.el.
	DARIO Diplomsko podrijetlo: Dario Datum: 2020.03.06. 142854-01/00 PIGLER

**ELEKTRA VIROVITICA  
TERENSKA JEDINICA SLATINA**

33520 Slatina, Industrijska 4

**GRAD SLATINA**

Trg sv. Josipa 10  
33520 Slatina

TELEFON - 033/841 - 100 -  
- 033/841 - 190 -  
TELEFAKS - 033/726 - 094 -  
POŠTA - 33520 Slatina - SERVIS  
IBAN - HR7723600001400164981

NAŠ BROJ IZNAK 402000403 / S 7 6 / ZOAB

VAŠ BROJ IZNAK

PREDMET Posebni uvjeti građenja

DATUM 6.3.2020.

Poštovani,

temeljem uvida u Vaš zahtjev za izdavanje posebnih uvjeta te dostavljenu dokumentaciju, za predmet: **Turističko-rekreacijski kompleks ( TRK ) jezero Javorica**, b.p.: TD 01/19, izrađenog od 3E PROJEKTI d.o.o., Maksimirska 81, 10000 Zagreb od travnja 2019. godine, za investitora GRAD SLATINA, Trg sv. Josipa 10, 33520 Slatina; na lokaciji: k.č.br. 624/2, 598/18, 612, 531/1, 531/4, 532/1, 532/3, 532/4, 532/2, 532/7, 532/6, 539, 598/17, 619, 538, 537, 541/1, 553/1, 553/2, 598/13, 621, 581, 414/19, 414/3, 414/17, 414/13, 414/5, 414/6, 414/16, 414/15, 414/7, 414/8, 414/9, 414/10, 414/11, 414/12, 461, 462, 463, 464, 465, 466/1, 467/1, 468/1, 469/1, 470/1, 471, 414/2, 484/9, 470/2, 469/2, 468/2, 467/2, 466/2, 486/12, 486/8, 506, 503, 502, 504, 459, 458, 455, 454, 505/1, 505/2, 598/13 sve u k.o. Ivan Brijeg i k.č.br. 6663/1 i 7438 sve u k.o. Podravska Slatina, utvrđuju se posebni uvjeti građenja:

- Na lokaciji predmetnog zahvata u prostoru, a prema raspoloživoj situaciji, nalaze se izgrađeni distribucijski elektroenergetski objekti
- Prilikom projektiranja građevina uvažiti: „Pravilnik o tehničkim normativima za izgradnju nadzemnih elektroenergetskih vodova nazivnog napona do 1 kV“ (Sl. 51/73 i 11/80 i NN.br. 24/97 i Bilten HEP-Distribucije broj 118/2003) te „Pravilnik o tehničkim normativima za izgradnju nadzemnih elektroenergetskih vodova nazivnog napona od 1 do 400 kV“ (Sl. 65/88 i NN.br. 24/97) koji određuju minimalne sigurnosne udaljenosti i razmake i time postavljaju posebne uvjete građenja na sve građevine u koridoru postojećih nadzemnih vodova, a za podzemne kabele gransku normu „Tehnički uvjeti za polaganje elektroenergetskih kabela nazivnog napona 1 kV do 35 kV“ (Bilten HEP-Distribucije broj 130, od 31.12.2003.)
- U slučaju priključenja novog kupca odnosno promjene na priključku postojećeg kupca na distribucijsku mrežu, dužni ste podnijeti zahtjev na propisanom obrascu sukladno Uredbi o izdavanju energetskih suglasnosti i utvrđivanju uvjeta i rokova priključenja na elektroenergetsku mrežu ( NN br. 7/18 ) i Pravilima o priključenju na distribucijsku mrežu

**ČLAN HEP GRUPE**

• UPRAVA DRUŠTVA • DIREKTOR • NIKOLA ŠULENTIĆ •

• TRGOVAČKI SUD U ZAGREBU MBS 080434230 • MB 1643991 •  
• OIB 46830600751 • UPLAĆEN TEMELJNI KAPITAL 699.436.000,00 HRK •  
• www.hep.hr •

- Prilikom izvođenja radova na dijelu trase postojećih kabela potrebno je izvršiti ručne poprečne prekope kako bi se fizički otkrili energetske kabele i izbjegnula oštećenja istih
- U slučaju potrebe izmještanja dijela elektroenergetskog voda isto treba izvršiti prema tehničkom rješenju koje izdaje HEP ODS d.o.o., DP Elektra Virovitica
- U slučaju oštećenja bilo kojeg dijela infrastrukture u vlasništvu HEP-a, radove izvodi HEP Operator distribucijskog sustava d.o.o., a troškove radova snosi investitor
- Troškove izmještanja, mehaničke zaštite te eventualnog popravka zbog mogućih oštećenja mreže HEP Operatora distribucijskog sustava d.o.o., snosi investitor a radove izvodi HEP Operator distribucijskog sustava d.o.o.
- Investitor je dužan pravovremeno ( minimalno 5 kalendarskih dana prije početka radova ) dostaviti obavijest o početku izvođenja radova, a izvođača i osobu odgovornu za građenje upoznati s činjenicama da se radovi ne mogu započeti bez naše nazočnosti, zbog stručnog nadzora, označavanja, zaštite elektroenergetskih vodova i života neposrednih izvođača radova

S poštovanjem!

Voditelj odjela za pristup mreži:

Dalibor Vlajsavljević, dipl.ing.el.

Prilozi:

- Situacija izgrađene elektroenergetske infrastrukture na lokaciji

HEP - Operator distribucijskog sustava d.o.o. ZAGREB  
DISTRIBUCIJSKO PODRUČJE 5  
ELEKTRA VIROVITICA

DALIBOR Digitally signed by  
VLAISAVLJEVIĆ DALIBOR  
EVIC VLAISAVLJEVIĆ  
Date: 2020.03.09  
06:46:52 +01'00'

#### ČLAN HEP GRUPE

• UPRAVA DRUŠTVA • DIREKTOR • NIKOLA ŠULENTIĆ •

• TRGOVAČKI SUD U ZAGREBU MBS 080434230 • MB 1643991 •  
• OIB 46630600751 • UPLAĆEN TEMELJNI KAPITAL 699.436.000,00 HRK •  
• www.hep.hr •

Primljeno:	05.03.2020	
Klasif. oznaka:	350-05/20-28/000043	
Uredžbeni broj:	443-20-0004	
Org.jed.:	Broj priloga:	Vrij.:

## Obavijest o utvrđenim posebnim uvjetima

### Podaci o javnopravnom tijelu

Naziv	Ured sanitarne inspekcije Državnog inspektorata u Osijeku, Državni inspektorat, Sanitarna inspekcija, Područni ured Osijek
Adresa	HR-31 000 Osijek, Šetalište kardinala Franje Šepera 1d, HR-32 100 Vinkovci, Glagoljaška 27a/III
OIB	33706439962, null

### Podaci o pismenu

Vrsta akta	Posebni uvjeti
Naziv akta	Posebni uvjeti
Klasa	540-02/20-03/2013
Uredžbeni broj	443-02-01-22/3-20-2
Datum nastanka	05.03.2020. godine
Zakonska osnova	

### Podaci o podnositelju

Podnositelj zahtjeva	▪ 3 E PROJEKTI d.o.o., HR-10000 Zagreb, Maksimirska 81
Nadležno tijelo	Virovitičko-podravska županija, Upravni odjel za prostorno uređenje, graditeljstvo, komunalne poslove i zaštitu okoliša, Izdvojeno mjesto rada Slatina

Podaci o građevini / zahvatu

Opis

- zahvat u prostoru športsko-rekreacijske namjene, 2. skupine - turističko-rekreacijski kompleks (TRK) jezero Javorica

Lokacija - na postojećoj građevnoj čestici

- k.č. br. 624/2, 598/18, 612, 531/1, 531/4, 532/1, 532/3, 532/4, 532/2, 532/7, 532/6, 539, 598/17, 619, 538, 537, 541/1, 553/1, 553/2, 598/13, 621, 581, 414/19, 414/3, 414/17, 414/13, 414/5, 414/6, 414/16, 414/15, 414/7, 414/8, 414/9, 414/10, 414/11, 414/12, 461, 462, 463, 464, 465, 466/1, 467/1, 468/1, 469/1, 470/1, 471, 414/2, 484/9, 470/2, 469/2, 468/2, 467/2, 466/2, 486/12, 486/8, 506, 503, 502, 504, 459, 458, 455, 454, 505/1, 505/2, 598/13 k.o. Ivanbrijeg (Slatina,
- k.č. br. 6663/1 i 7438, k.o. Podravska Slatina (Slatina

Podaci o dostavljenoj dokumentaciji

U postupku utvrđivanja posebnih uvjeta i uvjeta priključenja javnopravnim tijelima su elektroničkim sustavom eKonferencija dostavljeni podaci sukladno odredbama članka 135. stavka 3. Zakona o prostornom uređenju ("Narodne novine" broj 153/13., 65/17., 114/18. i 39/19.) odnosno članka 81. stavka 3. Zakona o gradnji ("Narodne novine" broj 153/13., 20/17., 39/19. i 125/19.).

Napomena:

Dostavljeni podaci su elektronički potpisani digitalnim potpisom od strane podnositelja zahtjeva.

Zaključak

Uvid u podatke i dokumentaciju iz spisa omogućen je putem elektroničkog sustava eKonferencija u trajanju od 04.03.2020. godine do zaključno sa 18.03.2020. godine sukladno članku 136. stavka 3. Zakona o prostornom uređenju ("Narodne novine" broj 153/13., 65/17., 114/18. i 39/19.) odnosno članku 82. stavka 3. Zakona o gradnji ("Narodne novine" broj 153/13., 20/17., 39/19. i 125/19.).

Za predmetni zahvat utvrđuju se posebni uvjeti.

Predmet izdavanja ovih uvjeta nije usklađenost dostavljene dokumentacije s prostorno-planskom dokumentacijom.

Podaci o potpisniku pismena

Ime i prezime	Sanjin Ružman
Funkcija	Viši sanitarni inspektor


Dostava pismena i prilozi obavijesti

**DOSTAVITI:**

1. Podnositelju zahtjeva (putem elektroničkog sustava eKonferencija)
2. Nadležnom tijelu (putem elektroničkog sustava eKonferencija)
3. U spis, ovdje

**PRILOG:**

1. Posebni uvjeti odnosno akt kao posebni uvjeti prema posebnom propisu (putem elektroničkog sustava eKonferencija)



REPUBLIKA HRVATSKA  
DRŽAVNI INSPEKTORAT

Područni ured Osijek  
Ispostava u Virovitici  
Virovitica, Trg kralja Tomislava 3

KLASA: 540-02/20-03/2013  
URBROJ: 443-02-01-22/3-20-2  
Virovitica, 05.03.2020. godine

Viši sanitarni inspektor Državnog inspektorata, Područnog ureda Osijek, Ispostave u Virovitici, temeljem nadležnosti iz članka 6. stavka 3. Zakona o državnom inspektoratu ("Narodne Novine" RH broj: 115/2018), u svezi s člankom 82. Zakona o gradnji ("Narodne Novine" RH broj: 153/2013, 20/2017 i 39/2019) i člankom 135. Zakona o prostornom uređenju ("Narodne Novine" RH broj: 153/2013, 65/2017, 114/2018 i 39/2019), u postupku utvrđivanja posebnih uvjeta građenja za zahvat u prostoru športsko-rekreacijske namjene – Turističko-rekreacijski kompleks (TRK) jezero Javorica, na lokaciji k.č.br.: 624/2, 598/18, 612 i dr. u k.o. Ivanbrijeg (Slatina) i k.č.br.: 6663/1 i 7438 k.o. Podravska Slatina (Slatina), prema Idejnom rješenju pravne osobe 3E PROJEKTI d.o.o. Zagreb, TD 01/19 od travnja 2019 godine, za investitora: Grad Slatina, Trg sv. Josipa 10, Slatina, OIB: 68254459599, utvrđuje sljedeće:

#### SANITARNO-TEHNIČKE UVJETE I UVJETE ZAŠTITE OD BUKE

1. Vodoopskrbu objekta riješiti na način da se osigura zdravstveno ispravna voda za ljudsku potrošnju. Zdravstvenu ispravnost vode za ljudsku potrošnju utvrditi putem ovlaštenog laboratorija (Atest). Uzorkovanje vode za ljudsku potrošnju izvršiti sukladno Pravilniku o parametrima sukladnosti, metodama analize, monitoringu i planovima sigurnosti vode za ljudsku potrošnju te načinu vođenja registra pravnih osoba koje obavljaju djelatnost javne vodoopskrbe ("Narodne Novine" RH broj: 125/2017).
2. U projektu obvezati izvođača vodovodnih instalacija da kod izvođenja istih ugrađuje one za koje posjeduje analitička izvješća ovlaštenog laboratorija o zdravstvenoj ispravnosti, sukladno Zakonu o predmetima opće uporabe i Pravilniku o zdravstvenoj ispravnosti materijala i predmeta koji dolaze u neposredan dodir s hranom. Izvješća ovlaštenog laboratorija priložiti dokumentaciji za tehnički pregled.
3. Dispoziciju otpadnih voda fekalne kanalizacije riješiti priključkom na gradsku kanalizaciju, te utvrditi vodonepropusnost postavljenih cijevi.
4. Primijeniti odgovarajuće mjere za zaštitu od buke prilaganjem proračuna u tehničkoj dokumentaciji, sa naglaskom na određivanje zona buke s obzirom na namjenu prostora, sukladno dokumentima prostornog uređenja, uz prethodno određivanje razine rezidualne buke za to područje.  
Navesti, u glavnom projektu, da će se nakon izgradnje objekta, izvršiti ocjena provedenih mjera za zaštitu od buke putem ovlaštene pravne osoba za stručne poslove zaštite od buke, a sukladno Zakonu o zaštiti od buke ("Narodne Novine" RH broj: 30/2009, 55/2013, 153/2013, 41/2016 i 114/2018), Pravilniku o djelatnostima za koje je potrebno uvrđiti provedbu mjera za zaštitu od buke ("Narodne Novine" RH broj: 91/2007) i Pravilnika o najvišim dopuštenim razinama buke

u sredini u kojoj ljudi rade i borave ("Narodne Novine" RH broj: 145/2004), te da će se na tehničkom pregledu izgrađene građevine, nadležnom sanitarnom inspektor, kao članu povjerenstva za tehnički pregled, predložiti gore spomenuto izvješće.

Oslobodeno od plaćanja upravne pristojbe prema članku 8. Zakona o upravnim pristojbama ("Narodne Novine" RH broj: 115/2016).



Dostaviti:

① Virovitičko-podravska županija  
Upravni odjel za graditeljstvo, zaštitu okoliša  
i imovinsko-pravne poslove  
Izdvojeno mjesto rada Slatina  
(putem elektroničkog sustava eKonferencija)

2. Arhiva





**REPUBLIKA HRVATSKA**  
MINISTARSTVO ZAŠTITE OKOLIŠA  
I ENERGETIKE  
10000 Zagreb, Radnička cesta 80  
tel: +385 1 3717 111, faks: +385 1 3717 135

Uprava za procjenu utjecaja na okoliš  
i održivo gospodarenje otpadom

**KLASA:** 351-03/20-01/557  
**URBROJ:** 517-03-1-1-20-2  
Zagreb, 21. travnja 2020.

**VIROVITIČKO-PODRAVSKA ŽUPANIJA**  
Upravni odjel za graditeljstvo, zaštitu okoliša i  
imovinsko-pravne poslove  
Izdvojeno mjesto rada Slatina  
Trg Svetog Josipa 10  
33520 Slatina

**PREDMET:** Posebni uvjeti i uvjeti priključenja za uređenje Turističko-rekreacijskog kompleksa (TRK) jezero Javorica, Grad Slatina, Virovitičko-podravska županija  
- odgovor, daje se

Uprava za procjenu utjecaja na okoliš i održivo gospodarenje otpadom Ministarstva zaštite okoliša i energetike (dalje u tekstu: Ministarstvo) zaprimila je putem elektroničkog sustava eKonferencija vaš poziv za utvrđivanje posebnih uvjeta i uvjeta priključenja temeljem članka 136. Zakona o prostornom uređenju („Narodne novine“, broj 153/13, 65/17, 114/18, 39/19 i 98/19) za zahvat uređenja Turističko-rekreacijskog kompleksa (TRK) jezero Javorica, Grad Slatina, Virovitičko-podravska županija. Uz poziv je priloženo Idejno rješenje, broj projekta: TD 01/19, kojeg je u travnju 2019. godine izradilo društvo 3 E projekti d.o.o. iz Zagreba.

Ministarstvo je za uređenje Turističko-rekreacijskog kompleksa (TRK) jezera Javorica, Grad Slatina, Virovitičko-podravska županija, provelo postupak ocjene o potrebi procjene utjecaja na okoliš te je dana 26. ožujka 2020. godine donijelo Rješenje (KLASA: UP/I-351-03/19-09/352; URBROJ: 517-03-1-1-20-8) da za predmetni zahvat nije potrebno provesti postupak procjene utjecaja na okoliš te nije potrebno provesti glavnu ocjenu prihvatljivosti za ekološku mrežu. Predmetnim Rješenjem nisu propisane mjere zaštite okoliša ni program praćenja stanja okoliša.

Sukladno svemu navedenom, Uprava za procjenu utjecaja na okoliš i održivo gospodarenje otpadom Ministarstva za zahvat uređenja Turističko-rekreacijskog kompleksa

(TRK) jezero Javorica, Grad Slatina, Virovitičko-podravska županija, nema posebnih uvjeta u smislu odredaba članka 136. Zakona o prostornom uređenju.

**POMOĆNICA MINISTRA**

**Anamarija Matak**



**SBIRO d.o.o.**INŽENJERING I PROJEKTIRANJE  
NASELJE SLAVONIJA 1 3/2  
SLAVONSKI BROD  
035/446-471

INVESTITOR :

GRAD SLATINA , Trg sv. Josipa 10 , 33520 Slatina

GRADEVINA :

TURISTIČKO-REKREACIJSKI KOMPLEKS (TRK) JEZERO JAVORICA

LOKACIJA :

Više k.č. u k.o. Ivanbrijeg i k.o. Podravska Slatina

OPĆI DIO

BROJ PROJEKTA :

19-026-IP

BROJ LISTA :

66

Z.O.P.

01/19

DATUM :

lipanj, 2020.

Temeljem članka 108. stavka 2. Zakona o gradnji (NN 153/13, 20/17, 39/19, 125/19) izdajem :

## IZJAVU

### PROJEKTANTA O USKLAĐENOSTI PROJEKTA S POSEBNIM UVJETIMA

Ovlašteni inženjer građevinarstva : **Dušan BOŠNJAK, dipl.ing.grad.**  
Ovlaštenje broj . **311 (UP/I-360-01/99/01/311)**  
Zaposlen kod : **SBiro d.o.o. Slavonski Brod, Nas. Slavonija I 3/2**

Izjavljujem da je ovaj projekt :

Investitor : **GRAD SLATINA**  
Trg sv. Josipa 10  
33520 Slatina

Građevina : **TURISTIČKO-REKREACIJSKI KOMPLEKS (TRK) JEZERO JAVORICA**  
624/2, 598/18, 612, 531/1, 531/4, 532/1, 532/3, 532/4, 532/2, 532/7, 532/6, 539, 598/17,  
619, 538, 537, 541/1, 553/1, 553/2, 598/13, 621, 581, 414/19, 414/3, 414/17, 414/13,  
414/5, 414/6, 414/16, 414/15, 414/7, 414/8, 414/9, 414/10, 414/11, 414/12, 461, 462, 463,  
464, 465, 466/1, 467/1, 468/1, 469/1, 470/1, 471, 414/2, 484/9, 470/2, 469/2, 468/2, 467/2,  
466/2, 486/12, 486/8, 506, 503, 502, 504, 459, 458, 455, 454, 505/1, 505/2, 598/13 k.o.  
Ivanbrijeg i  
k.č. br. 6663/1,7438 k.o. Podravska Slatina

Sadržaj : **IDEJNI PROJEKT**  
**PROJEKT NISKOGRADNJE**

Broj projekta : **19-026-IP**  
ZOP : **01/19**

usklađen sa sljedećim posebnim uvjetima :

1. HRVATSKE VODE - Vodnogospodarski odjel za Dunav i donju Dravu  
Splavarska 2a, 31 000 Osijek  
KLASA: 325-01/20-18/0001680, URBROJ: 374-22-3-20-3 od 17.03. 2020.
2. HRVATSKE CESTE d.o.o. Sektor za održavanje i promet  
Poslovna jedinica Varaždin, Tehnička ispostava Bjelovar  
Josipa Jelačića 2, 43 000 Bjelovar  
KLASA: 34300-09/20-05/257, URBROJ: 345-920-921-551/87-20-2 od 18.03. 2020.
3. RH MINISTARSTVO POLJOPRIVREDE - Uprava za poljoprivredno zemljište, biljnu proizvodnju i tržište  
Ulica grada Vukovara 78, 10 000 Zagreb  
KLASA: 350-05/20-01/224, URBROJ: 525-07/0155-921-20-2 od 11.03. 2020.
4. HAKOM  
10 000 Zagreb  
KLASA: 361-03/20-01/2298, URBROJ: 376-05-3-20-2 od 16.03. 2020.
5. RH VIROVITIČKO-PODRAVSKA ŽUPANIJA  
Grad Slatina - Upravni odjel za razvoj Grada Slatine  
KLASA: 360-05/20-01/16, URBROJ: 2189/02-04-02/06-20-2 od 16.03. 2020.
6. HRVATSKE ŠUME  
Ulica kneza Branimira 1, 10 000 Zagreb  
KLASA: SL/19-01/142, URBROJ: 00-02-03/04-19-03 od 17.srpnja 2019.
7. HEP - ODS d.o.o. Elektra Virovitica  
Antuna Mihanovića 42, 33 000 Virovitica  
KLASA: -, URBROJ: 402000403/576/20AB od 06.03. 2020.
8. RH DRŽAVNI INPEKTORAT-Područni ured Osijek - Ispostava u Virovitici  
Trg kralja Tomislava 3 , 33 000 Virovitica  
KLASA: 540-02/20-03/2013, URBROJ: 443-02-01-22/3-20-2 od 05.03. 2020.
9. RH MINISTARSTVO ZAŠTITE OKOLIŠA I ENERGETIKE Uprava za procjenu utjecaja na okoliš  
Radnička cesta 80 , 10 000 Zagreb  
KLASA: 351-03/20-01/557, URBROJ: 517-03-1-1-20-2 od 21.04. 2020.

U Slavonskom Brodu; lipanj, 2020.

HRVATSKA KOMORA INŽENJERA GRAĐEVINARSTVA

**Dušan Bošnjak**

dipl. ing. grad.

Ovlašteni inženjer građevinarstva



G 311

PROJEKTANT:

D. Bošnjak, dipl.ing.

**SBIRO d.o.o.**INŽENJERING I PROJEKTIRANJE  
NASELJE SLAVONIJA 1 3/2  
SLAVONSKI BROD  
035/446-471

INVESTITOR :

GRAD SLATINA , Trg sv. Josipa 10 , 33520 Slatina

GRAĐEVINA :

TURISTIČKO-REKREACIJSKI KOMPLEKS (TRK) JEZERO JAVORICA

LOKACIJA :

Više k.č. u k.o. Ivanbrijeg i k.o. Podravska Slatina

TEHNIČKI DIO

BROJ PROJEKTA :

19-026-IP

BROJ LISTA :

67

Z.O.P.:

01/19

DATUM :

lipanj, 2020.

## TEHNIČKI DIO


Investitor : GRAD SLATINA  
Trg sv. Josipa 10  
33520 Slatina

Građevina : TURISTIČKO-REKREACIJSKI KOMPLEKS (TRK) JEZERO JAVORICA  
624/2, 598/18, 612, 531/1, 531/4, 532/1,  
532/3, 532/4, 532/2, 532/7, 532/6, 539, 598/17, 619, 538, 537, 541/1,  
553/1, 553/2, 598/13, 621, 581, 414/19, 414/3, 414/17, 414/13, 414/5,  
414/6, 414/16, 414/15, 414/7, 414/8, 414/9, 414/10, 414/11, 414/12,  
461, 462, 463, 464, 465, 466/1, 467/1, 468/1, 469/1, 470/1, 471,  
414/2, 484/9, 470/2, 469/2, 468/2, 467/2, 466/2, 486/12, 486/8, 506,  
503, 502, 504, 459, 458, 455, 454, 505/1, 505/2, 598/13  
k.o. Ivanbrijeg i  
k.č. br. 6663/1,7438 k.o. Podravska Slatina

Sadržaj : IDEJNI PROJEKT  
PROJEKT NISKOGRADNJE

Broj projekta : 19-026-IP  
ZOP : 01/19

JEDINSTVENI OPIS ZAHVATA U PROSTORU  
TEHNIČKI OPIS  
POTVRDA KATASTARSKOG UREDA

	<b>SBIRO d.o.o.</b> INŽENJERING I PROJEKTIRANJE NASELJE SLAVONIJA 1 3/2 SLAVONSKI BROD 035/446-471	INVESTITOR : GRAD SLATINA , Trg sv. Josipa 10 , 33520 Slatina	BROJ PROJEKTA : 19-026-IP
		GRAĐEVINA : TURISTIČKO-REKREACIJSKI KOMPLEKS (TRK) JEZERO JAVORICA	BROJ LISTA : 68
		LOKACIJA : Više k.č. u k.o. Ivanbrijeg i k.o. Podravska Slatina	Z.O.P. : 01/19
		JEDINSTVENI OPIS ZAHVATA U PROSTORU	DATUM : lipanj, 2020.

Investitor : **GRAD SLATINA**  
**Trg sv. Josipa 10**  
**33520 Slatina**

Građevina : **TURISTIČKO-REKREACIJSKI KOMPLEKS (TRK) JEZERO JAVORICA**  
 624/2, 598/18, 612, 531/1, 531/4, 532/1,  
 532/3, 532/4, 532/2, 532/7, 532/6, 539, 598/17, 619, 538, 537, 541/1, 553/1, 553/2,  
 598/13, 621, 581, 414/19, 414/3, 414/17, 414/13, 414/5, 414/6, 414/16, 414/15, 414/7,  
 414/8, 414/9, 414/10, 414/11, 414/12, 461, 462, 463, 464, 465, 466/1, 467/1, 468/1, 469/1,  
 470/1, 471, 414/2, 484/9, 470/2, 469/2, 468/2, 467/2, 466/2, 486/12, 486/8, 506, 503, 502,  
 504, 459, 458, 455, 454, 505/1, 505/2, 598/13  
 k.o. Ivanbrijeg i  
 k.č. br. 6663/1,7438 k.o. Podravska Slatina

Sadržaj : **IDEJNI PROJEKT**  
**PROJEKT NISKOGRADNJE**

Broj projekta : **19-026-IP**

ZOP : **01/19**

### JEDINSTVENI OPIS ZAHVATA U PROSTORU

#### 1.1. Vrsta radova

Idejni projekt za ishođenje Lokacijske dozvole za građenje pješačko-biciklističkih staza sa parkiralištem oko jezera "Javorica" u Virovitičko-podravske županije. □

#### 1.2. Lokacija pješačko-biciklističkih staza

Područje obuhvata Idejnog projekta oko akumulacije «Javorica» smješteno je u južnom dijelu Grada Slatine u blizini naselja Ivanbrijeg. Od središta Slatine udaljeno je otprilike 3 kilometra. Područje obuhvata nalazi se uz državnu cestu D-69 Slatina (D2) - Požega - Pleternica - Lužani (A3).

Područje obuhvata plana nalazi se u udolini vodotoka Javorica, okruženo brežuljcima sa svih strana. S južne strane nalazi se brdo Bukvik, na zapadnoj strani prostor se otvara prema gornjem toku Javorice gdje se nalaze poljodjelske površine. Na sjevernom dijelu nalazi se brdo Tominac, a granica obuhvata uglavnom prati (nerazvrstanu) cestu. Na istočnoj je strani brdo Stublovac (Mokro brdo).

Pješačko-biciklističke staze prate nerazvrstanu cestu za Ivanbrijeg sa sjeverne strane jezera.

Pri kraju vodnog lica na zapadnom kraju jezera staza prati rub jezera na udaljenosti od 28-75 m sve do početka mosta preko jezera. Nakon mosta staza se razdvaja, tako da biciklističkih staza prolazi rubom šume, a pješačka staza se spaja na postojeću stazu uz jezero sve do brane.

Od brane do državne ceste DC 69, kao i paralelno uz državnu cestu sve do početka trase staze na nerazvrstanoj cesti za Ivanbrijeg, širina koridora za staze je 4,0 m (zajedno pješačko-biciklističkih staza).

#### 1.3. Postojeće stanje na lokaciji

U neposrednoj blizini istočne granice obuhvata zahvata prolazi državna cesta D-69 (Slatina (D2) - Čeralije - Voćin - Novo Zvečevo - Kamenska (D38)). Jezero Javorica omeđuje sa sjeverne strane nerazvrstana cesta do naselja Ivanbrijeg. Ova cesta spaja se na cestu D-69 i izgrađena je u punom profilu dvotračne prometnice (2x2,75m + rubni pojasevi) te je time riješeno pitanje dostupnosti lokacije.

#### 1.4. Namjena, kapacitet i dijelovi građevine

Cijela obuhvat zahvata podijeljen je na pješačko-biciklističke staze i parkiralište za potrebe posjetitelja. Pješačko-biciklističke staze sastoje se od na 5 trasa: TRASA 1, TRASA 2, TRASA 3, TRASA 4, TRASA 5. Ukupna dužina pješačko-biciklističkih staza iznosi 3.125,50 m.

U sjeveroistočnom dijelu obuhvata zahvata predviđeno je parkiralište sa 75 parkirališnih mjesta za osobne automobile i 2 PM za autobuse.

#### 1.5. Oblik i velična građevne čestice

##### TRASA 1

Ukupna dužina TRASE 1 iznosi 249,52 m. Širina koridora staza iznosi 4,00 m. U koridoru su predviđene pješačka staza širine 2,00 m i biciklistička staza širine 2,00 m. Poprečni pad staze je 1,50 %.

Staza je smještena tako da rub staze bude udaljen minimalno 1,5 m od ruba nerazvrstane ceste za Ivanbrijeg. Da bi se ispunio taj uvjet na trasi 1 predviđeno je 5 horizontalnih krivina.


Početak staze je definiran raskrižjem ceste za Ivanbrijeg i DC 69, a kraj na sjevernom rubu krune brane jezera.

##### TRASA 2

Ukupna dužina TRASE 2 iznosi 1.940,63 m. Širina koridora staza iznosi 4,00 m. U koridoru su predviđene pješačka staza širine 2,00 m i biciklistička staza širine 2,00 m. Poprečni pad staze je 1,50 %.

Staza je smještena tako da rub staze bude udaljena minimalno 1,20-4,00 m od ruba nerazvrstane ceste za Ivanbrijeg. Da bi se ispunio taj uvjet na trasi 2 predviđeno je 20 horizontalnih krivina.

Početak staze je definiran na sjevernom rubu krune brane jezera, a kraj na zapadnoj strani mosta preko jezera.

	<b>SBIRO d.o.o.</b> INŽENJERING I PROJEKTIRANJE NASELJE SLAVONIJA 1 3/2 SLAVONSKI BROD 035/446-471	INVESTITOR : GRAD SLATINA , Trg sv. Josipa 10 , 33520 Slatina	BROJ PROJEKTA : 19-026-IP
		GRAĐEVINA : TURISTIČKO-REKREACIJSKI KOMPLEKS (TRK) JEZERO JAVORICA	BROJ LISTA : 69
		LOKACIJA : Više k.č. u k.o. Ivanbrijeg i k.o. Podravska Slatina	Z.O.P. : 01/19
		JEDINSTVENI OPIS ZAHVATA U PROSTORU	DATUM : lipanj, 2020.

### TRASA 3

Ukupna dužina TRASE 3 iznosi 460,14 m. Širina koridora staza iznosi 2,00 m. U koridoru je predviđena biciklistička staza širine 2,00 m. Poprečni pad staze je 1,50 %.

Početak staze je definiran na istočnoj strani mosta, a kraj na južnom rubu krune brane jezera. Na trasi 3 predviđeno je 12 horizontalnih krivina.

### TRASA 4

Ukupna dužina TRASE 4 iznosi 346,47 m. Širina koridora staza iznosi 4,00 m. U koridoru su predviđene pješačka staza širine 2,00 m i biciklistička staza širine 2,00 m. Poprečni pad staze je 1,50 %.

Staza je smještena tako da prolazi uz rub gospodarske šume. Na trasi 4 predviđena je 1 horizontalna krivina. Početak staze je definiran na južnom rubu krune brane jezera, a kraj na istočnom rubu prilazne ceste prema parkiralištu.

### TRASA 5

Ukupna dužina TRASE 5 iznosi 130,95 m. Širina koridora staza iznosi 4,00 m. U koridoru su predviđene pješačka staza širine 2,00 m i biciklistička staza širine 2,00 m. Poprečni pad staze je 1,50 %.

Staza je smještena tako da rub staze bude udaljena minimalno 1,50-2,00 m od ruba državne ceste D 69. Na trasi 5 predviđena je 1 horizontalna krivina.

Početak staze je definiran na zapadnom rubu prilazne ceste prema parkiralištu, a kraj na raskrižju ceste za Ivanbrijeg i DC 69.

### PARKIRALIŠTE

Ukupna površina kolnika na PARKIRALIŠTU iznosi 2.307,00 m<sup>2</sup>. Površina zelenog pojasa je 416,00 m<sup>2</sup>. Parkiralište je predviđeno za 75 PM, od čega su 4 PM za osobe sa smanjenom pokretljivošću. Dimenzije parkirališnog mjesta su 2,50x5,00, a za osobe sa smanjenom pokretljivošću 3,70x5,00 m. Širina kolnika iznosi 6,00 m.

U koridoru parkirališta predviđena su 2 parkirališna mjesta za autobuse dimenzija 12,00x3,00 m. Poprečni pad kolnika i parkirališta je 2,50 % i prati pad postojećeg terena.

Parkiralište je smješteno tako da svojom površinom ne prelazi granice UPU-a jezera Javorica, tj. jugoistočni rub parkirališta tangira pješačko-biciklističku stazu na trasi 4. □

#### 1.6. Smještaj i veličina građevine na građevnoj čestici

U sjevernom dijelu obuhvata staza prati nerazvrstanu cestu za Ivanbrijeg. Ostale trase staza prate vodno lice jezera na udaljenosti da budu iznad maksimalnog nivoa vodostaja.

#### 1.7. Uvjeti za oblikovanje građevine, ostali uvjeti i drugi važni elementi

Pješačko-biciklističke staze isprojektirane su prema Pravilniku o biciklističkoj infrastrukturi (NN 28/16), a parkiralište prema Pravilniku o uvjetima za projektiranje i izgradnju priključaka i prilaza na javnu cestu (N.N. 95/14), Pravilniku o osiguranju pristupačnosti građevina osobama s invaliditetom i drugim osobama smanjene pokretljivosti (NN 78/13), Norma za obilježavanje mjesta za parkiranje (HRN U.S4.234)

#### 1.8. Način i uvjeti priključenja građevne čestice na prometnu i drugu infrastrukturu

Pješačko-biciklističke staze ne ukrštaju se sa nerazvrstanom cestom za Ivanbrijeg, pa time i nema priključenja na istu. Parkiralište za osobne automobile i autobuse priključuje se na državnu cestu D-69 (Slatina (D2) - Čeralije - Voćin - Novo Zvečevo - Kamenska (D38)). □

#### 1.9. Uvjeti za nesmetani pristup, kretanje, boravak i rad osoba sa smanjene pokretljivosti

Na parkiralištu su predviđena 4 mjesta za osobe smanjene pokretljivosti. Parkirališna mjesta su u skladu sa Pravilnikom o osiguranju pristupačnosti građevina osobama s invaliditetom i drugim osobama smanjene pokretljivosti (NN 78/13)

#### 1.10. Uvjeti za zaštitu okoline i oblikovanja okoliša

Uvjeti za zaštitu okoliša utvrđeni su prema Ministarstvu za zaštitu okoliša, prostorno uređenje i graditeljstvo koje je na osnovi Studije o utjecaju na okoliš ciljanog sadržaja za TURISTIČKO-REKREACIJSKI KOMPLEKS (TRK) JEZERO JAVORICA izdalo Rješenje o prihvaćanju Studije. uz primjenu zakonom propisanih i rješenjem utvrđenih mjera zaštite okoliša i provedbe programa praćenja stanja okoliša.

#### 2.0. Prostorni planovi

Idejni projekt pješačko-biciklističkih staza i parkirališta usklađen je sa UPU-om "JAVORICA" (Službeni glasnik Grada Slatine 01/2007).


#### 2.1. Podloge za projektiranje

Za potrebe ovog projekta, izrađen je geodetski nacrt stvarnog stanja, od strane GEOGRUPA d.o.o., Savska cesta 144a , 10 000 Zagreb, koji je uključivao snimanje cjelokupnog pojasa nerazvrstane ceste za Ivanbrijeg, državne ceste DC69 te staza. Katastarske čestice obuhvaćene predmetnim zahvatom su:

624/2, 598/18, 612, 531/1, 531/4, 532/1, 532/3, 532/4, 532/2, 532/7, 532/6, 539, 598/17, 619, 538, 537, 541/1, 553/1, 553/2, 598/13, 621, 581, 414/19, 414/3, 414/17, 414/13, 414/5, 414/6, 414/16, 414/15, 414/7, 414/8, 414/9, 414/10, 414/11, 414/12, 461, 462, 463, 464, 465, 466/1, 467/1, 468/1, 469/1, 470/1, 471, 414/2, 484/9, 470/2, 469/2, 468/2, 467/2, 466/2, 486/12, 486/8, 506, 503, 502, 504, 459, 458, 455, 454, 505/1, 505/2, 598/13

k.o. Ivanbrijeg i

k.č. br. 6663/1,7438 k.o. Podravska Slatina

	<b>SBIRO d.o.o.</b> INŽENJERING I PROJEKTIRANJE NASELJE SLAVONIJA 1 3/2 SLAVONSKI BROD 035/446-471	INVESTITOR : GRAD SLATINA , Trg sv. Josipa 10 , 33520 Slatina	BROJ PROJEKTA : 19-026-IP
		GRADEVINA : TURISTIČKO-REKREACIJSKI KOMPLEKS (TRK) JEZERO JAVORICA	BROJ LISTA : 70
		LOKACIJA : Više k.č. u k.o. Ivanbrijeg i k.o. Podravska Slatina	Z.O.P. : 01/19
		JEDINSTVENI OPIS ZAHVATA U PROSTORU	DATUM : lipanj, 2020.

## 2.2. Kolnička konstrukcija

kolnička konstrukcija za pješačko-biciklističke staze:

- ARMIRANO-BETONSKA PLOČA C 20/25, d=18 cm (sa dodatkom Polipropilenskih vlakana cca900 gr/m3)
- DROBLJENI KAMENI MATERIJAL, TAMPON, Ms=60 N/mm<sup>2</sup>, d=30 cm
- POSTELJICA Ms=20 N/mm<sup>2</sup>
- SKIDANJE HUMUSA d=20 cm

Kolnička konstrukcija za parkiralište: □

- HABAJUČI SLOJ (srednje prometno opterećenje) AC 11 surf 50/70 AG1 M2-E d=3 cm
- NOSIVI SLOJ (srednje prometno opterećenje) AC 32 base 50/70 AG6 M2-E d=7 cm
- DROBLJENI KAMENI MATERIJAL 0/63 Me=80 N/mm<sup>2</sup> d=35 cm
- GEOTEKSTIL 300 gr/m<sup>2</sup>
- POSTELJICA Me=20 N/mm<sup>2</sup>
- SKIDANJE HUMUSA d= 20,0 cm

U Slavonskom Brodu; lipanj, 2020.


PROJEKTANT:

HRVATSKA KOMORA INŽENJERA GRAĐEVINARSTVA  
**Dušan Bošnjak**  
 dipl. ing. građ.  
 Ovlašteni inženjer građevinarstva



*Dušan Bošnjak*

D. Bošnjak, dipl.ing.

	<b>SBIRO d.o.o.</b> INŽENJERING I PROJEKTIRANJE NASELJE SLAVONIJA 1 3/2 SLAVONSKI BROT 035/446-471	INVESTITOR : GRAD SLATINA , Trg sv. Josipa 10 , 33520 Slatina	BROJ PROJEKTA : 19-026-IP
		GRAĐEVINA : TURISTIČKO-REKREACIJSKI KOMPLEKS (TRK) JEZERO JAVORICA	BROJ LISTA : 71
		LOKACIJA : Više k.č. u k.o. Ivanbrijeg i k.o. Podravska Slatina	Z.O.P. : 01/19
		TEHNIČKI OPIS	DATUM : lipanj, 2020.

Investitor : **GRAD SLATINA**  
**Trg sv. Josipa 10**  
**33520 Slatina**

Građevina : **TURISTIČKO-REKREACIJSKI KOMPLEKS (TRK) JEZERO JAVORICA**  
 624/2, 598/18, 612, 531/1, 531/4, 532/1,  
 532/3, 532/4, 532/2, 532/7, 532/6, 539, 598/17, 619, 538, 537, 541/1, 553/1, 553/2,  
 598/13, 621, 581, 414/19, 414/3, 414/17, 414/13, 414/5, 414/6, 414/16, 414/15, 414/7,  
 414/8, 414/9, 414/10, 414/11, 414/12, 461, 462, 463, 464, 465, 466/1, 467/1, 468/1, 469/1,  
 470/1, 471, 414/2, 484/9, 470/2, 469/2, 468/2, 467/2, 466/2, 486/12, 486/8, 506, 503, 502,  
 504, 459, 458, 455, 454, 505/1, 505/2, 598/13  
 k.o. Ivanbrijeg i  
 k.č. br. 6663/1,7438 k.o. Podravska Slatina

Sadržaj : **IDEJNI PROJEKT**  
**PROJEKT NISKOGRADNJE**

Broj projekta : **19-026-IP**

ZOP : **01/19**

### TEHNIČKI OPIS

#### 1.1. OPĆENITO

Predmet ovog projekta je idejni projekt niskogradnje za TURISTIČKO-REKREACIJSKI KOMPLEKS (TRK) JEZERO JAVORICA u Slatini.

Idejni projekt je napravljen za: zahvat u prostoru športsko-rekreacijske namjene, 2.a skupine, turističko-rekreacijski kompleks (TRK) jezero Javorica.

Zahvatom je predviđena izgradnja infrastrukture unutar TRK,a u što spadaju:

- pješačko-biciklističke staze širine 4,0 m, zeleni pojas između staza i postojeće prometnice
- biciklističke staze širine 2,0 m,
- parkiralište za osobna vozila sa 75 PM, zelene otoke na parkiralištu
- kolni prilaz parkirališta na državnu cestu D 69

Ukupna površina pješačko-biciklističkih staza iznosi 3.126,00 m<sup>2</sup>, a parkirališta 2.580 m<sup>2</sup>.

#### 1.2. Pješačko-biciklističke staze unutar zone TRK jezero Javorica u Slatini.

U granicama obuhvata zahvata predviđene su pješačko-biciklističke staze, koje su podijeljene na 5 trasa i parkiralište.

- TRASA 1 dužine 249,52 m, širina staza iznosi 4,00 m
- TRASA 2 dužine 1.940,63 m, širina staza iznosi 4,00 m
- TRASA 3 dužine 460,14 m, širina staza iznosi 2,00 m
- TRASA 4 dužine 346,47 m, širina staza iznosi 4,00 m
- TRASA 5 dužine 130,95 m, širina staza iznosi 4,00 m

Kapacitet parkirališta je za 75 PM za osobna vozila i 2 PM za lokalne autobuse, od čega su 4 PM za osobe smanjene pokretljivosti

#### 1.3. Kolnička konstrukcija

Kolnička konstrukcija pješačko-biciklističkih staza predviđena je sa slijedećim sastavom imajući u vidu da trebaju biti dovoljne nosivosti za prolaz teške mehanizacije za potrebe održavanja i sanacije akumulacije:

- ARMIRANO-BETONSKA PLOČA C 20/25, d=18 cm (sa dodatkom Polipropilenskih vlakana cca 900 gr/m<sup>3</sup>)
- DROBLJENI KAMENI MATERIJAL, TAMPON d=30 cm, Ms=60 N/mm<sup>2</sup>
- POSTELJICA Ms=20 N/mm<sup>2</sup>
- SKIDANJE HUMUSA d=20 cm

Kolnička konstrukcija parkirališta za osobna vozila predviđena je sa slijedećim sastavom:

- HABAJUĆI SLOJ (srednje prometno opterećenje) AC 11 surf 50/70 AG1 M2-E, d=3 cm
- NOSIVI SLOJ (srednje prometno opterećenje) AC 32 base 50/70 AG6 M2-E, d=7 cm
- DROBLJENI KAMENI MATERIJAL 0/63, Me=80 N/mm<sup>2</sup>, d=35 cm
- GEOTEKSTIL 300 gr/m<sup>2</sup>
- POSTELJICA Me=20 N/mm<sup>2</sup>
- SKIDANJE HUMUSA, d= 20,0 cm


#### 1.4. Elementi uzdužnog presjeka

Trasas 1 i trasa 2, koje se protežu uz postojeću cestu za Ivanbrijeg, visinski su položene na način da se što bolje uklapaju sa visinom postojeće ceste.

Visina krune brane je 142,40 m.n.m., maksimalni nivo u akumulaciji je na koti 141,85 m.n.m., a kota preljeva je 141,30 m.n.m. Obzirom da je zabilježen vodostaj na koti 142,22 m.n.m. kod ekstremno velikog pljuska, najniža kota staze je 142,32 na dionicama koje gravitiraju prema jezeru.

Projektna računska brzina na biciklističkim stazama je 20 km/h, a računska brzina vozila na parkiralištu je 30 km/h. Izlazak vozila na državnu cestu D69 reguliran je znakom STOP.



	<b>SBIRO d.o.o.</b> INŽENJERING I PROJEKTIRANJE NASELJE SLAVONIJA 1 3/2 SLAVONSKI BROD 035/446-471	INVESTITOR : GRAD SLATINA , Trg sv. Josipa 10 , 33520 Slatina	BROJ PROJEKTA : 19-026-IP
		GRADEVINA : TURISTIČKO-REKREACIJSKI KOMPLEKS (TRK) JEZERO JAVORICA	BROJ LISTA : 72
		LOKACIJA : Više k.č. u k.o. Ivanbrijeg i k.o. Podravska Slatina	Z.O.P. : 01/19
		TEHNIČKI OPIS	DATUM : lipanj, 2020.

#### 1.5. Poprečni presjeci

Poprečni presjeci staza su 1,50 %, a kolnih površina na parkiralištu je 2,50 %. Prilikom definiranja kota parkirališta, vodilo se računa da oborinska voda sa parkirališta i prilaza ne otiče na državnu cestu D69.


#### 1.6. Odvodnja oborinskih voda

Oborinske vode se sa pješačko-biciklističkih staza upuštaju u okolni teren, a oborinske vode sa parkirališta tretiraju se na sustavu za prečišćavanje otpadnih voda preko separatora ulja i masti i taložnika mulja, te potom ispuštaju u postojeći ispusni vodotok iz jezera.

U Slavonskom Brodu; lipanj, 2020.

HRVATSKA KOMORA INŽENJERA GRAĐEVINARSTVA  
**Dušan Bošnjak**  
 dipl. ing. građ.  
 Ovlašteni inženjer građevinarstva  
  
 G 311

PROJEKTANT:

  
 Dušan Bošnjak, dipl.ing.građ.



**REPUBLIKA HRVATSKA  
DRŽAVNA GEODETSKA UPRAVA  
PODRUČNI URED ZA KATASTAR  
VIROVITICA  
ODJEL ZA KATASTAR  
NEKRETNINA SLATINA**

SLATINA, 25.05.2020

**Podnositelj:**

**Ovlašteni geodetski izvoditelj:**

**SANDRA BAČIĆ (GEO GRUPA DRUŠTVO S OGRANIČENOM ODGOVORNOŠĆU ZA GEODETSKE POSLOVE), OIB:  
15005827479, SAVSKA CESTA 144A, 10000 ZAGREB, HRVATSKA**

**Naručitelj elaborat:**

**3 E PROJEKTI D.O.O., OIB: 16185960876, MAKSIMIRSKA CESTA 81, 10000 ZAGREB, HRVATSKA**

## **POTVRDA O ZAPRIMANJU**

Potvrđuje se da je dana 25.05.2020. KLASA: 932-06/20-02/78 URBROJ: 15-20-1 zaprimljen Zahtjev za pregled i potvrđivanje parcelacijskih/geodetskih elaborata za:

k.č.br. 553/2, 414/10, 414/11, 414/12, 414/15, 414/16, 414/5, 414/6, 414/7, 414/8, 414/9, 448, 454, 455, 458, 459, 462, 463, 464, 465, 466/1, 467/1, 467/2, 468/1, 468/2, 469/1, 470/1, 471, 486/8, 502, 503, 504, 505/1, 505/2, 506, 541/1, 553/1 K.o. IVANBRIJEG, p.l. br. 163  
k.č.br. 581 K.o. IVANBRIJEG, p.l. br. 184  
k.č.br. 539 K.o. IVANBRIJEG, p.l. br. 210  
k.č.br. 414/3, 414/13 K.o. IVANBRIJEG, p.l. br. 221  
k.č.br. 624/2, 414/17, 414/19, 532/2, 598/17, 598/18 K.o. IVANBRIJEG, p.l. br. 224  
k.č.br. 598/13 K.o. IVANBRIJEG, p.l. br. 225  
k.č.br. 612 K.o. IVANBRIJEG, p.l. br. 227  
k.č.br. 621, 619 K.o. IVANBRIJEG, p.l. br. 63  
zk.č.br. 471 K.o. IVANBRIJEG  
zk.č.br. 502 K.o. IVANBRIJEG  
zk.č.br. 503 K.o. IVANBRIJEG  
zk.č.br. 504 K.o. IVANBRIJEG  
zk.č.br. 506 K.o. IVANBRIJEG  
zk.č.br. 539 K.o. IVANBRIJEG  
zk.č.br. 581 K.o. IVANBRIJEG  
zk.č.br. 612 K.o. IVANBRIJEG  
zk.č.br. 619 K.o. IVANBRIJEG  
zk.č.br. 621 K.o. IVANBRIJEG  
zk.č.br. 414/3 K.o. IVANBRIJEG  
zk.č.br. 414/5 K.o. IVANBRIJEG  
zk.č.br. 414/6 K.o. IVANBRIJEG  
zk.č.br. 414/7 K.o. IVANBRIJEG  
zk.č.br. 414/8 K.o. IVANBRIJEG  
zk.č.br. 414/9 K.o. IVANBRIJEG  
zk.č.br. 466/1 K.o. IVANBRIJEG  
zk.č.br. 467/1 K.o. IVANBRIJEG  
zk.č.br. 467/2 K.o. IVANBRIJEG  
zk.č.br. 468/1 K.o. IVANBRIJEG  
zk.č.br. 468/2 K.o. IVANBRIJEG  
zk.č.br. 469/1 K.o. IVANBRIJEG  
zk.č.br. 470/1 K.o. IVANBRIJEG  
zk.č.br. 486/8 K.o. IVANBRIJEG  
zk.č.br. 505/1 K.o. IVANBRIJEG  
zk.č.br. 505/2 K.o. IVANBRIJEG

zk.č.br. 532/2 K.o. IVANBRIJEG  
zk.č.br. 541/1 K.o. IVANBRIJEG  
zk.č.br. 553/1 K.o. IVANBRIJEG  
zk.č.br. 553/2 K.o. IVANBRIJEG  
zk.č.br. 624/2 K.o. IVANBRIJEG  
zk.č.br. 414/10 K.o. IVANBRIJEG  
zk.č.br. 414/11 K.o. IVANBRIJEG  
zk.č.br. 414/12 K.o. IVANBRIJEG  
zk.č.br. 414/13 K.o. IVANBRIJEG  
zk.č.br. 414/15 K.o. IVANBRIJEG  
zk.č.br. 414/16 K.o. IVANBRIJEG  
zk.č.br. 414/17 K.o. IVANBRIJEG  
zk.č.br. 414/19 K.o. IVANBRIJEG  
zk.č.br. 598/13 K.o. IVANBRIJEG  
zk.č.br. 598/17 K.o. IVANBRIJEG  
zk.č.br. 598/18 K.o. IVANBRIJEG  
zk.č.br. 465 K.o. IVANBRIJEG  
zk.č.br. 464 K.o. IVANBRIJEG  
zk.č.br. 463 K.o. IVANBRIJEG  
zk.č.br. 462 K.o. IVANBRIJEG  
zk.č.br. 459 K.o. IVANBRIJEG  
zk.č.br. 458 K.o. IVANBRIJEG  
zk.č.br. 455 K.o. IVANBRIJEG  
zk.č.br. 448 K.o. IVANBRIJEG  
zk.č.br. 454 K.o. IVANBRIJEG

Elaborat se kod ovlaštenog izvoditelja vodi pod brojem: 19-52

Zahtjev zaprimio: System Oss



**REPUBLIKA HRVATSKA  
DRŽAVNA GEODETSKA UPRAVA  
PODRUČNI URED ZA KATASTAR  
VIROVITICA  
ODJEL ZA KATASTAR  
NEKRETNINA SLATINA**

SLATINA, 25.05.2020

**Podnositelj:**

**Ovlašteni geodetski izvoditelj:**

**SANDRA BAČIĆ (GEO GRUPA DRUŠTVO S OGRANIČENOM ODGOVORNOŠĆU ZA GEODETSKE POSLOVE), OIB:  
15005827479, SAVSKA CESTA 144A, 10000 ZAGREB, HRVATSKA**

**Naručitelj elaborat:**

**3E PROJEKTI D.O.O., OIB: 16185960876, MAKSIMIRSKA CESTA 81, 10000 ZAGREB, HRVATSKA**

### **POTVRDA O ZAPRIMANJU**

Potvrđuje se da je dana 25.05.2020. KLASA: 932-06/20-02/79 URBROJ: 15-20-1 zaprimljen Zahtjev za pregled i potvrđivanje parcelacijskih/geodetskih elaborata za:

k.č.br. 7438 K.o. PODRAVSKA SLATINA, p.l. br. 7067  
k.č.br. 6663/3, 6663/1 K.o. PODRAVSKA SLATINA, p.l. br. 7967  
zk.č.br. 6663/1 K.o. PODRAVSKA SLATINA  
zk.č.br. 7438 K.o. PODRAVSKA SLATINA  
zk.č.br. 6663/3 K.o. PODRAVSKA SLATINA

Elaborat se kod ovlaštenog izvoditelja vodi pod brojem: 20-126

Zahtjev zaprimio: System Oss

**SBIRO d.o.o.**INŽENJERING I PROJEKTIRANJE  
NASELJE SLAVONIJA 1 3/2  
SLAVONSKI BROD  
035/446-471

INVESTITOR :

GRAD SLATINA , Trg sv. Josipa 10 , 33520 Slatina

GRAĐEVINA :

TURISTIČKO-REKREACIJSKI KOMPLEKS (TRK) JEZERO JAVORICA

LOKACIJA :

Više k.č. u k.o. Ivanbrijeg i k.o. Podravska Slatina

GRAFIČKI PRILOZI

BROJ PROJEKTA :

19-026-IP

BROJ LISTA :

76

Z.O.P.:

01/19

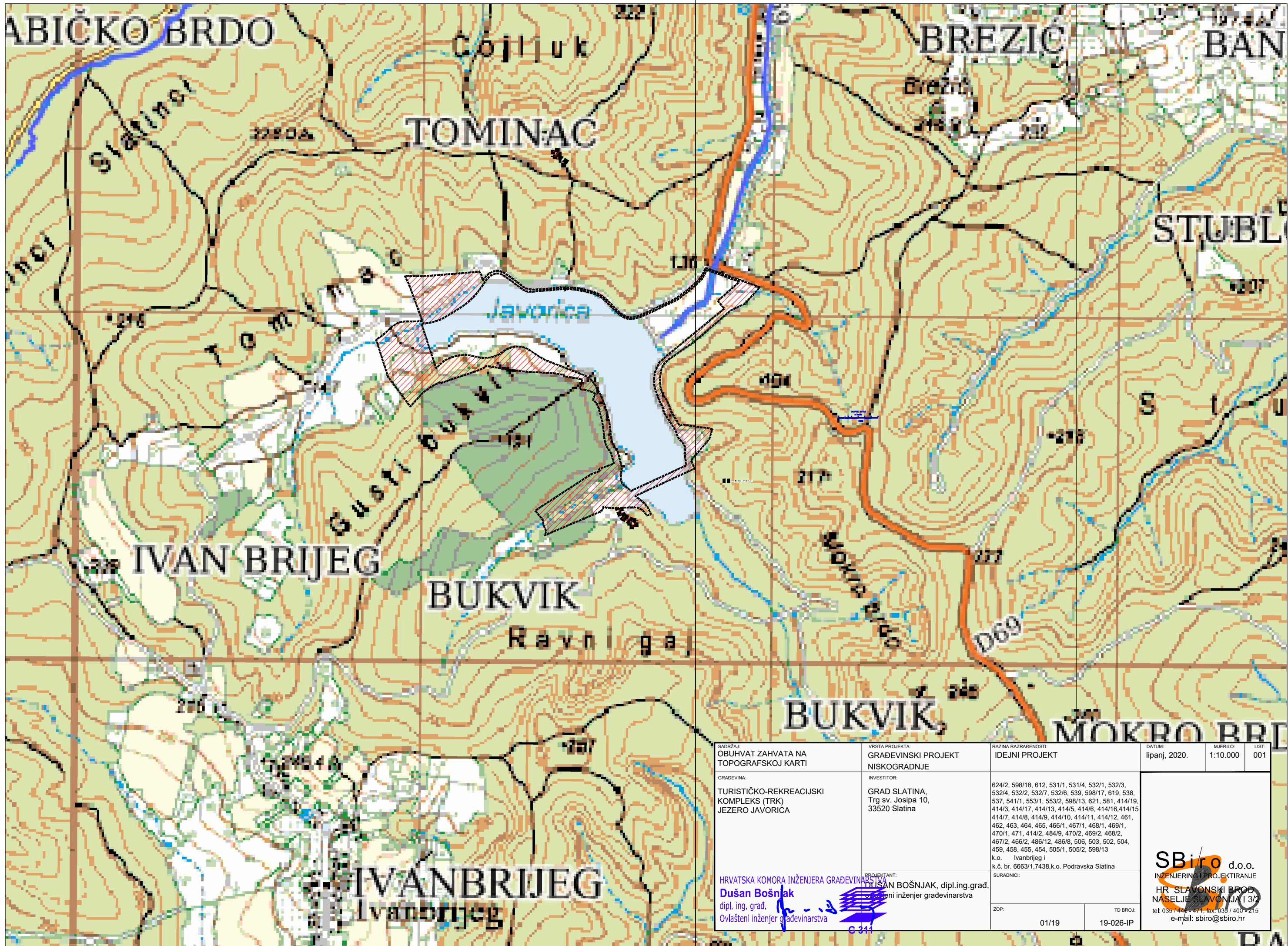
DATUM :



lipanj, 2020.

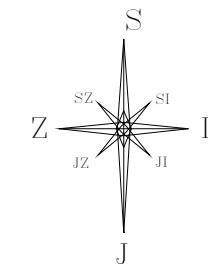
## GRAFIČKI PRILOZI

Investitor :	GRAD SLATINA Trg sv. Josipa 10 33520 Slatina
Građevina :	TURISTIČKO-REKREACIJSKI KOMPLEKS (TRK) JEZERO JAVORICA 624/2, 598/18, 612, 531/1, 531/4, 532/1, 532/3, 532/4, 532/2, 532/7, 532/6, 539, 598/17, 619, 538, 537, 541/1, 553/1, 553/2, 598/13, 621, 581, 414/19, 414/3, 414/17, 414/13, 414/5, 414/6, 414/16, 414/15, 414/7, 414/8, 414/9, 414/10, 414/11, 414/12, 461, 462, 463, 464, 465, 466/1, 467/1, 468/1, 469/1, 470/1, 471, 414/2, 484/9, 470/2, 469/2, 468/2, 467/2, 466/2, 486/12, 486/8, 506, 503, 502, 504, 459, 458, 455, 454, 505/1, 505/2, 598/13 k.o. Ivanbrijeg i k.č. br. 6663/1,7438 k.o. Podravska Slatina
Sadržaj :	IDEJNI PROJEKT PROJEKT NISKOGRADNJE
Broj projekta :	19-026-IP
ZOP :	01/19

- PREGLEDNA SITUACIJA PLANIRANOG ZAHVATA NA TK	1:25.000	001
- OBUHVAT ZAHVATA NA DOF-u	1:2.000	002
- KOPIJA KATASTARSKOG PLANA SA GRANICOM OBUHVATA	1:2.000	003
- GEODETSKA SITUACIJA STVARNOG STANJA TERENA SA GRANICOM OBUHVATA	1:2.000	004
- SITUACIJA SA KOORDINATAMA LOMNIH TOČAKA GRAĐEVINE	1:1.000	005
- SITUACIJA SA KOORDINATAMA LOMNIH TOČAKA GRAĐEVINE	1:1.000	006
- SITUACIJA PLANIRANOG ZAHVATA TRASE 1	1:500	007
- SITUACIJA PLANIRANOG ZAHVATA TRASE 2 Ø01-Ø29	1:500	008
- SITUACIJA PLANIRANOG ZAHVATA TRASE 2 Ø28-Ø43	1:500	009
- SITUACIJA PLANIRANOG ZAHVATA TRASE 2 Ø37-Ø50	1:500	010
- SITUACIJA PLANIRANOG ZAHVATA TRASE 2 Ø50-Ø72	1:500	011
- SITUACIJA PLANIRANOG ZAHVATA TRASE 2 Ø71-Ø98	1:500	012
- SITUACIJA PLANIRANOG ZAHVATA TRASE 3	1:500	013
- SITUACIJA PLANIRANOG ZAHVATA TRASE 4	1:500	014
- SITUACIJA PLANIRANOG ZAHVATA TRASE 5	1:500	015
- UZDUŽNI PRESJEK TRASE 1	1:1.000/100	016
- UZDUŽNI PRESJEK TRASE 2 Ø01-Ø49	1:1.000/100	017
- UZDUŽNI PRESJEK TRASE 2 Ø49-Ø98	1:1.000/100	018
- UZDUŽNI PRESJEK TRASE 3	1:1.000/100	019
- UZDUŽNI PRESJEK TRASE 4	1:1.000/100	020
- UZDUŽNI PRESJEK TRASE 5	1:1.000/100	021
- UZDUŽNI PRESJEK PARKIRALIŠTA	1:1.000/100	022
- KARAKTERISTIČAN POPREČNI PRESJEK TRASE 1	1:100	023
- KARAKTERISTIČAN POPREČNI PRESJEK TRASE 2	1:100	024
- KARAKTERISTIČAN POPREČNI PRESJEK TRASE 2	1:100	025
- KARAKTERISTIČAN POPREČNI PRESJEK TRASE 3 I 4	1:100	026
- KARAKTERISTIČAN POPREČNI PRESJEK TRASE 5	1:100	027
- DETALJ RAMPE ZA INVALIDSKA KOLICA	1:100	028

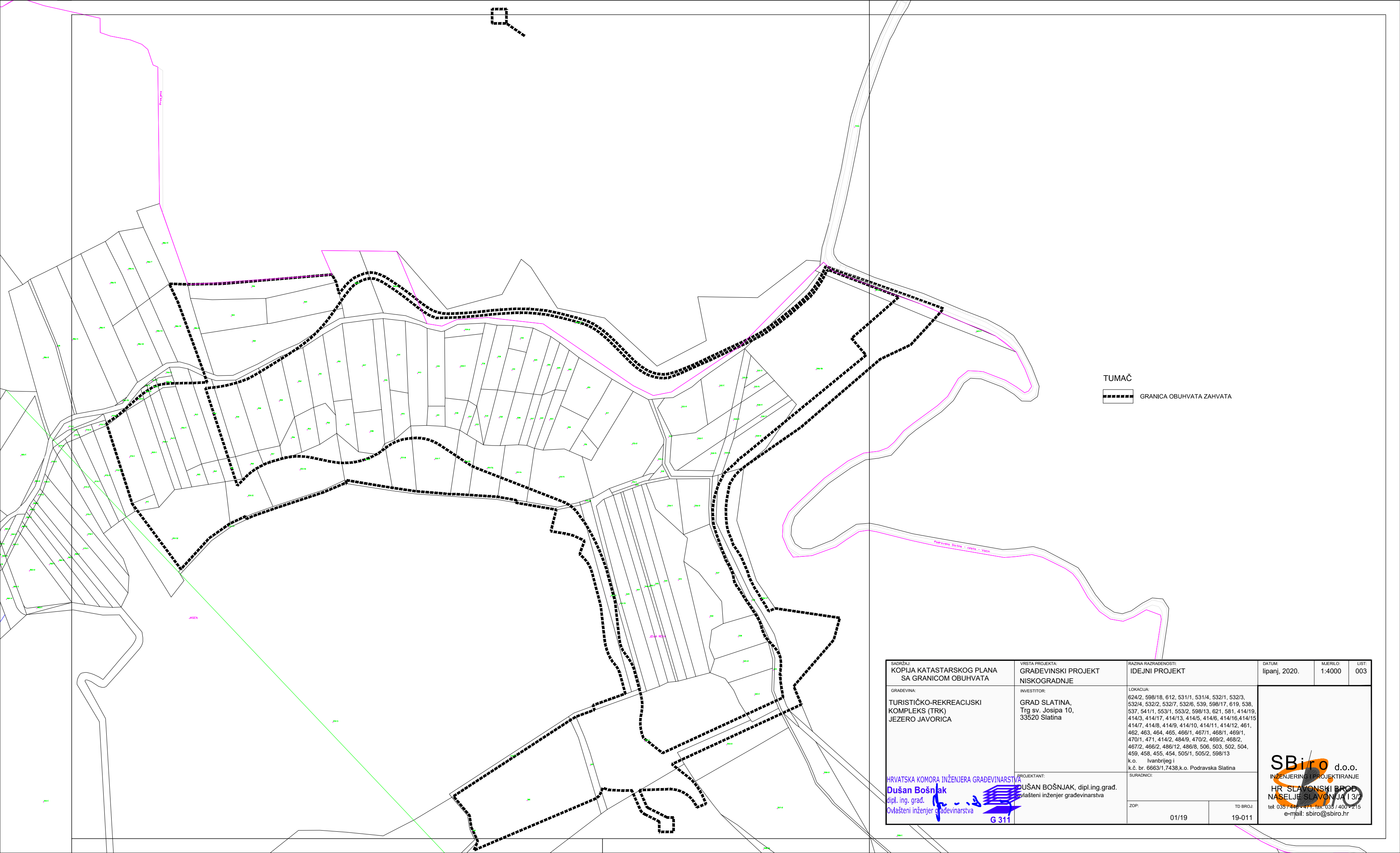


<b>SADRŽAJ:</b> OBUHVAT ZAHVATA NA TOPOGRAFSKOJ KARTI	<b>VRSTA PROJEKTA:</b> GRAĐEVINSKI PROJEKT NISKOGRADNJE	<b>RAZINA RAZRAĐENOSTI:</b> IDEJNI PROJEKT	<b>DATUM:</b> lipanj, 2020. <b>MJERILO:</b> 1:10.000 <b>LIST:</b> 001
<b>GRAĐEVINA:</b> TURISTIČKO-REKREACIJSKI KOMPLEKS (TRK) JEZERO JAVORICA	<b>INVESTITOR:</b> GRAD SLATINA, Trg sv. Josipa 10, 33520 Slatina	624/2, 598/18, 612, 531/1, 531/4, 532/1, 532/3, 532/4, 532/2, 532/7, 532/6, 539, 598/17, 619, 538, 537, 541/1, 553/1, 553/2, 598/13, 621, 581, 414/19, 414/3, 414/17, 414/13, 414/5, 414/6, 414/16, 414/15, 414/7, 414/8, 414/9, 414/10, 414/11, 414/12, 461, 462, 463, 464, 465, 466/1, 467/1, 468/1, 469/1, 470/1, 471, 414/2, 484/9, 470/2, 469/2, 468/2, 467/2, 466/2, 486/12, 486/8, 506, 503, 502, 504, 459, 458, 455, 454, 505/1, 505/2, 598/13 k.o. Ivanbrijeg i k.č. br. 6663/1,7438, k.o. Podravska Slatina	<b>PROJEKTANT:</b> DUŠAN BOŠNJAK, dipl.ing.grad. ovlašten inženjer građevinarstva
<b>HRVATSKA KOMORA INŽENJERA GRAĐEVINARSTVA</b> <b>Dušan Bošnjak</b> dipl. ing. građ. Ovlašten inženjer građevinarstva		<b>SURADNICI:</b> ZOP: 01/19 TO BROJ: 19-026-IP	 INŽENJERING I PROJEKTIRANJE HR SLAVONSKI BROD NASELJE SLAVONJKA 13/2 tel: 035/446-471, fax: 035/400-215 e-mail: sbiro@sbiro.hr





- - - GRANICA OBUHVATA ZAHVATA
- PJEŠAČKO BICIKLISTIČKE STAZE
- ▨ KOLNIČKE POVRŠINE

<b>SADRŽAJ:</b> OBUHVAT ZAHVATA NA DOF-u		<b>VRSTA PROJEKTA:</b> GRAĐEVINSKI PROJEKT NISKOGRADNJE		<b>RAZINA RAZRAĐENOSTI:</b> IDEJNI PROJEKT		<b>DATUM:</b> lipanj, 2020.		<b>MJERILO:</b> 1:5000		<b>LIST:</b> 002	
<b>GRADEVINA:</b> TURISTIČKO-REKREACIJSKI KOMPLEKS (TRK) JEZERO JAVORICA		<b>INVESTITOR:</b> GRAD SLATINA, Trg sv. Josipa 10, 33520 Slatina		<b>LOKACIJA:</b> 624/2, 598/18, 612, 531/1, 531/4, 532/1, 532/3, 532/4, 532/2, 532/7, 532/6, 539, 598/17, 619, 538, 537, 541/1, 553/1, 553/2, 598/13, 621, 581, 414/19, 414/3, 414/17, 414/13, 414/5, 414/6, 414/16, 414/15, 414/7, 414/8, 414/9, 414/10, 414/11, 414/12, 461, 462, 463, 464, 465, 466/1, 467/1, 468/1, 469/1, 470/1, 471, 414/2, 484/9, 470/2, 469/2, 468/2, 467/2, 466/2, 486/12, 486/8, 506, 503, 502, 504, 459, 458, 455, 454, 505/1, 505/2, 598/13 k.o. Ivanbrijeg i k.č. br. 6663/1,7438, k.o. Podravska Slatina		 <b>SBiRO d.o.o.</b> INŽENJERING I PROJEKTIRANJE HR SLAVONSKI BROD NASELJE SLAVONJKA 13/2 tel: 035 / 445 471, fax: 035 / 400 215 e-mail: sbiro@sbiro.hr					
<b>PROJEKTANT:</b> HRVATSKA KOMORA INŽENJERA GRAĐEVINARSTVA <b>Dušan Bošnjak</b> dipl. ing. građ. Ovlašteni inženjer građevinarstva		<b>PROJEKTANT:</b> DUŠAN BOŠNJAK, dipl.ing.građ. Ovlašteni inženjer građevinarstva		<b>SURADNICI:</b> ZOP: 01/19 TD BROJ: 19-026-IP							

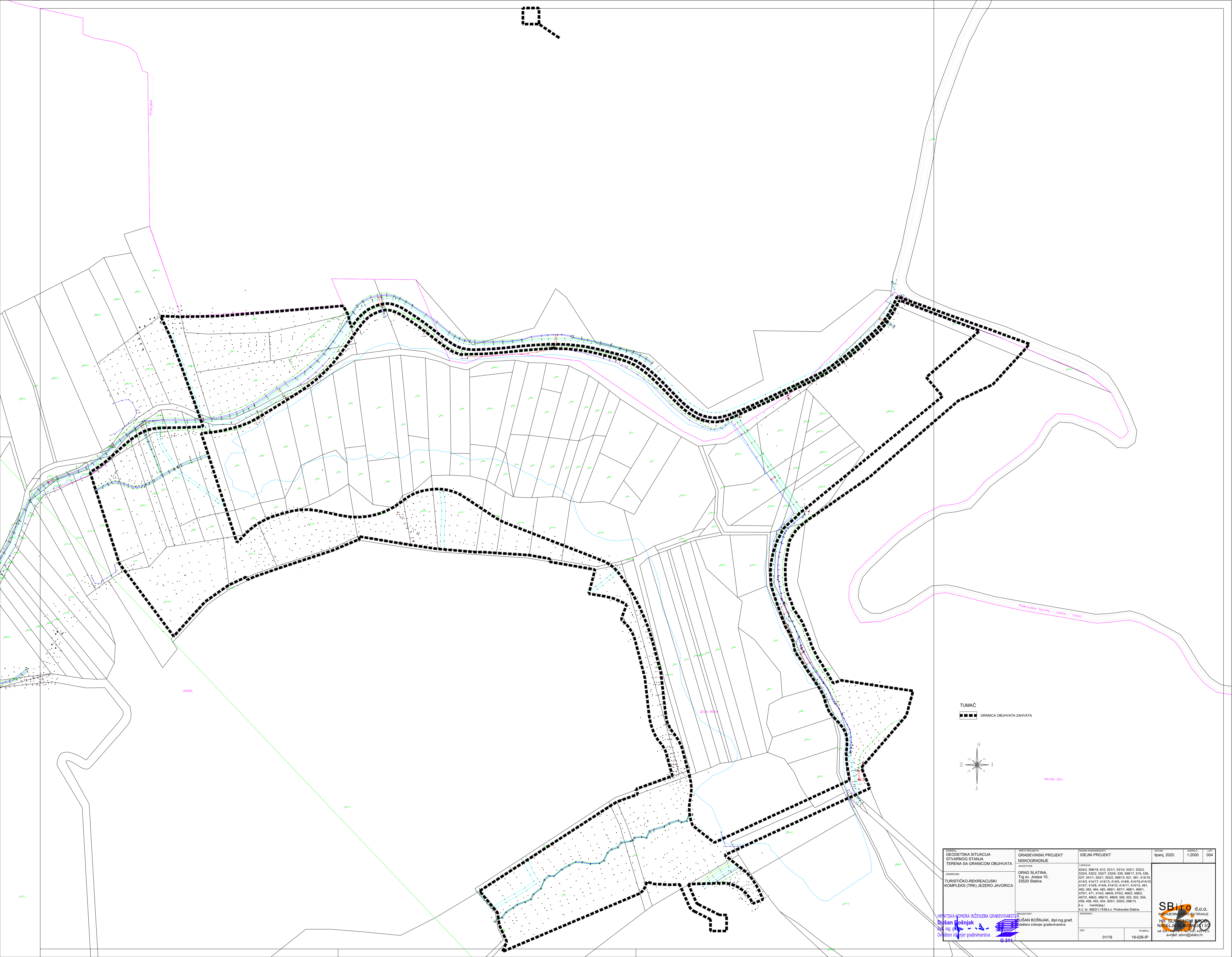


TUMAČ

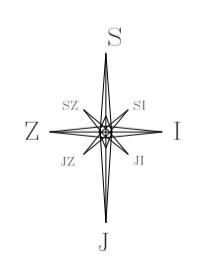
----- GRANICA OBUHVATA ZAHVATA

<p>SADRŽAJ: KOPIJA KATASTARSKOG PLANA SA GRANICOM OBUHVATA</p>	<p>VRSTA PROJEKTA: GRADEVINSKI PROJEKT NISKOGRADNJE</p>	<p>RAZINA RAZRADENOSTI: IDEJNI PROJEKT</p>	<p>DATUM: lipanj, 2020.</p>	<p>MJERLO: 1:4000</p>	<p>LIST: 003</p>
<p>GRADEVINA: TURISTIČKO-REKREACIJSKI KOMPLEKS (TRK) JEZERO JAVORICA</p>	<p>INVESTITOR: GRAD SLATINA, Trg sv. Josipa 10, 33520 Slatina</p>	<p>LOKACIJA: 624/2, 598/18, 612, 531/1, 531/4, 532/1, 532/3, 532/4, 532/2, 532/7, 532/6, 539, 598/17, 619, 538, 537, 541/1, 553/1, 553/2, 598/13, 621, 581, 414/19, 414/3, 414/17, 414/13, 414/5, 414/6, 414/16, 414/15, 414/7, 414/8, 414/9, 414/10, 414/11, 414/12, 461, 462, 463, 464, 465, 466/1, 467/1, 468/1, 469/1, 470/1, 471, 414/2, 484/9, 470/2, 469/2, 468/2, 467/2, 466/2, 486/12, 486/8, 506, 503, 502, 504, 459, 458, 455, 454, 505/1, 505/2, 598/13 k.o. Ivanbrijeg i k.č. br. 6663/1, 7438, k.o. Podravska Slatina</p>	 <p>SBiRO d.o.o. INŽENJERING I PROJEKTIRANJE HR. SLAVONSKI BROD NASELJE SLAVONJKA 13/2 tel: 035 / 445 471, fax: 035 / 400 215 e-mail: sbiro@sbiro.hr</p>		
<p>HRVATSKA KOMORA INŽENJERA GRADEVINARSTVA <b>Dušan Bošnjak</b> dipl. ing. građ. Ovlašteni inženjer građevinarstva</p> 	<p>PROJEKTANT: DUŠAN BOŠNJAK, dipl.ing.građ. Ovlašteni inženjer građevinarstva</p>	<p>SURADNICI: ZOP: 01/19</p>			





TUMAČ  
 ■■■ GRANICA OBUHVATA ZAHVATA



SADRŽAJ GEODETSKA SITUACIJA STVARNOG STANJA TERENA SA GRANICOM OBUHVATA	VRSTA PROJEKTA GRADEVINSKI PROJEKT NISKOGRADNJE	RAZINA RAZRAĐENOSTI IDEJNI PROJEKT	DATUM lipanj, 2020.	MEBEL 1:2000	LIST 004
GRADNINA TURISTIČKO-REKREACIJSKI KOMPLEKS (TRK) JEZERO JAVORICA	Mjesto: GRAD SLATINA, Trg sv. Josipa 10, 33520 Slatina	LOKACIJA 6242, 59818, 612, 5311, 5314, 5321, 5323, 5324, 5327, 5327, 5328, 539, 59817, 619, 538, 537, 5411, 5531, 5532, 59813, 621, 581, 41419, 4142, 41417, 41413, 4145, 4146, 41416, 41419, 4147, 4148, 4149, 41410, 41411, 41412, 461, 482, 483, 484, 485, 4861, 4671, 4681, 4691, 4701, 471, 4142, 4849, 4702, 4692, 4693, 4672, 4662, 48912, 48618, 508, 503, 502, 504, 458, 458, 454, 5001, 5052, 59813 k.o. narječje I k.č. br. 665317438, s.o. Podvezka Slatina	PROJEKTANT: DUŠAN BOŠNJAK, dipl.ing. grad. ovlašten inženjer građevinarstva	SBIRO d.o.o. INŽENJERSKI BUREAU HR. SLAVONSKI BROJ NASELJE JAVORICA 13 tel: 031 411 111, 031 409 215 e-mail: saro@sbiro.hr	
DOP: 01/19		TO BRUČ: 19-026-IP		© 2020	

KOORDINATE LOMNIH TOČAKA

Table with 3 columns: ID, X, Y coordinates for points 1-20.

Table with 3 columns: ID, X, Y coordinates for points 21-40.

Table with 3 columns: ID, X, Y coordinates for points 41-60.

Table with 3 columns: ID, X, Y coordinates for points 61-80.

Table with 3 columns: ID, X, Y coordinates for points 81-100.

Table with 3 columns: ID, X, Y coordinates for points 101-120.

Table with 3 columns: ID, X, Y coordinates for points 121-140.

Table with 3 columns: ID, X, Y coordinates for points 141-160.

Table with 3 columns: ID, X, Y coordinates for points 161-180.

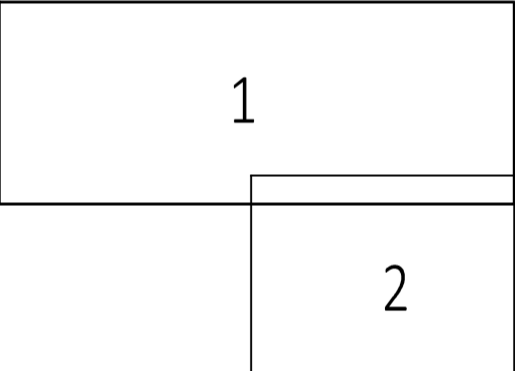
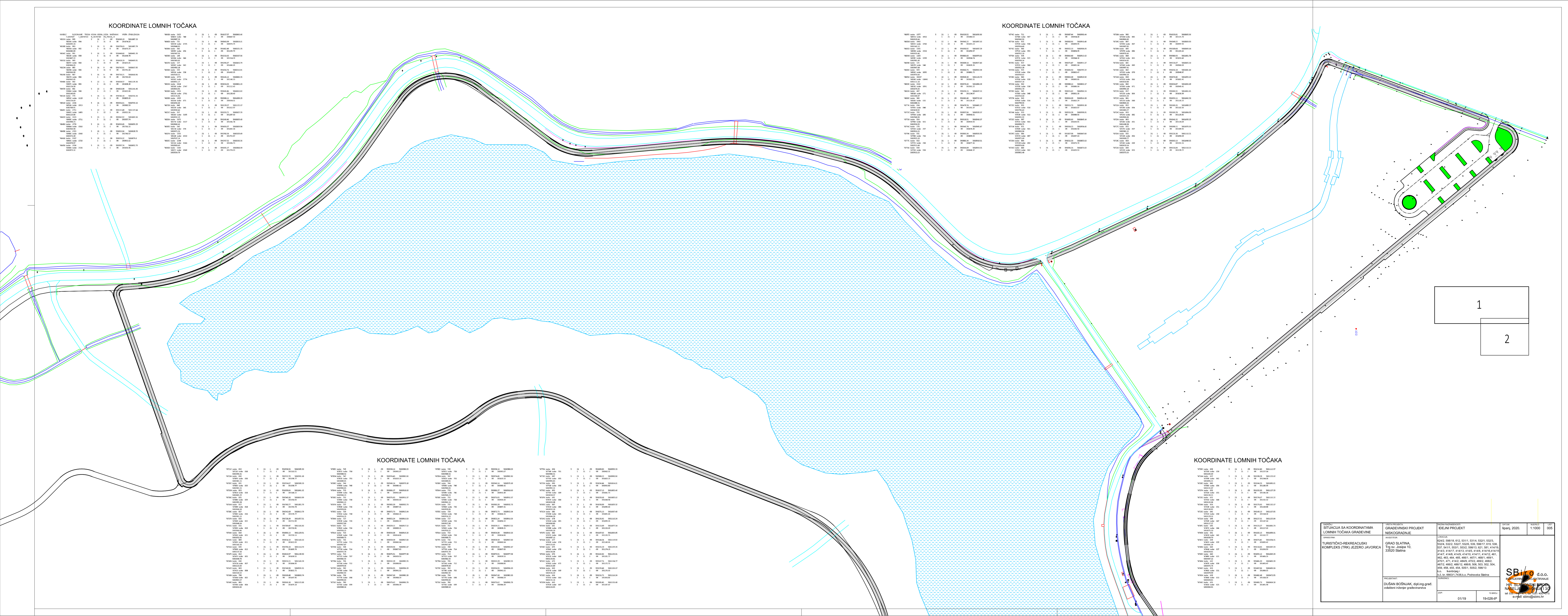
Table with 3 columns: ID, X, Y coordinates for points 181-200.

Table with 3 columns: ID, X, Y coordinates for points 201-220.

Table with 3 columns: ID, X, Y coordinates for points 221-240.

Table with 3 columns: ID, X, Y coordinates for points 241-260.

Table with 3 columns: ID, X, Y coordinates for points 261-280.



KOORDINATE LOMNIH TOČAKA

Table with 3 columns: ID, X, Y coordinates for points 1-20.

Table with 3 columns: ID, X, Y coordinates for points 21-40.

Table with 3 columns: ID, X, Y coordinates for points 41-60.

Table with 3 columns: ID, X, Y coordinates for points 61-80.

Table with 3 columns: ID, X, Y coordinates for points 81-100.

Table with 3 columns: ID, X, Y coordinates for points 101-120.

Table with 3 columns: ID, X, Y coordinates for points 121-140.

Table with 3 columns: ID, X, Y coordinates for points 141-160.

Table with 3 columns: ID, X, Y coordinates for points 161-180.

Table with 3 columns: ID, X, Y coordinates for points 181-200.

Table with 3 columns: ID, X, Y coordinates for points 201-220.

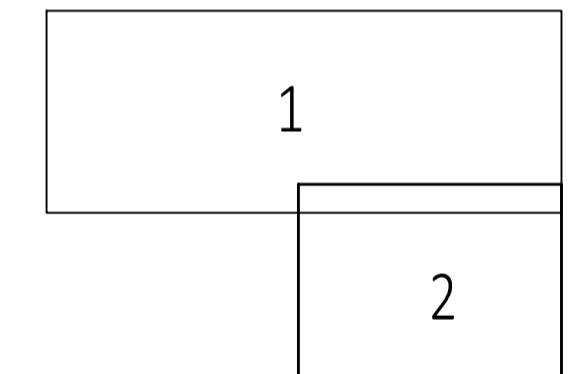
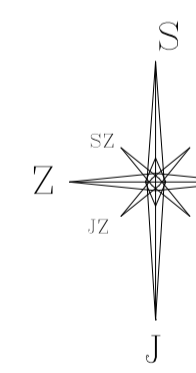
Table with 3 columns: ID, X, Y coordinates for points 221-240.

Table with 3 columns: ID, X, Y coordinates for points 241-260.

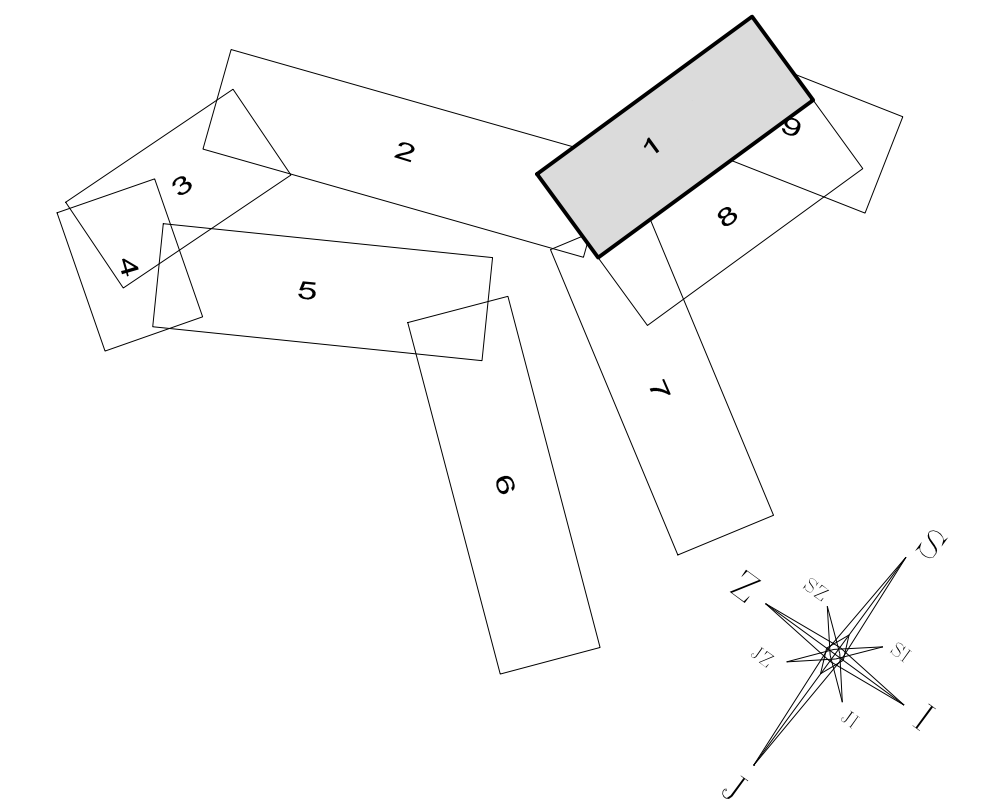
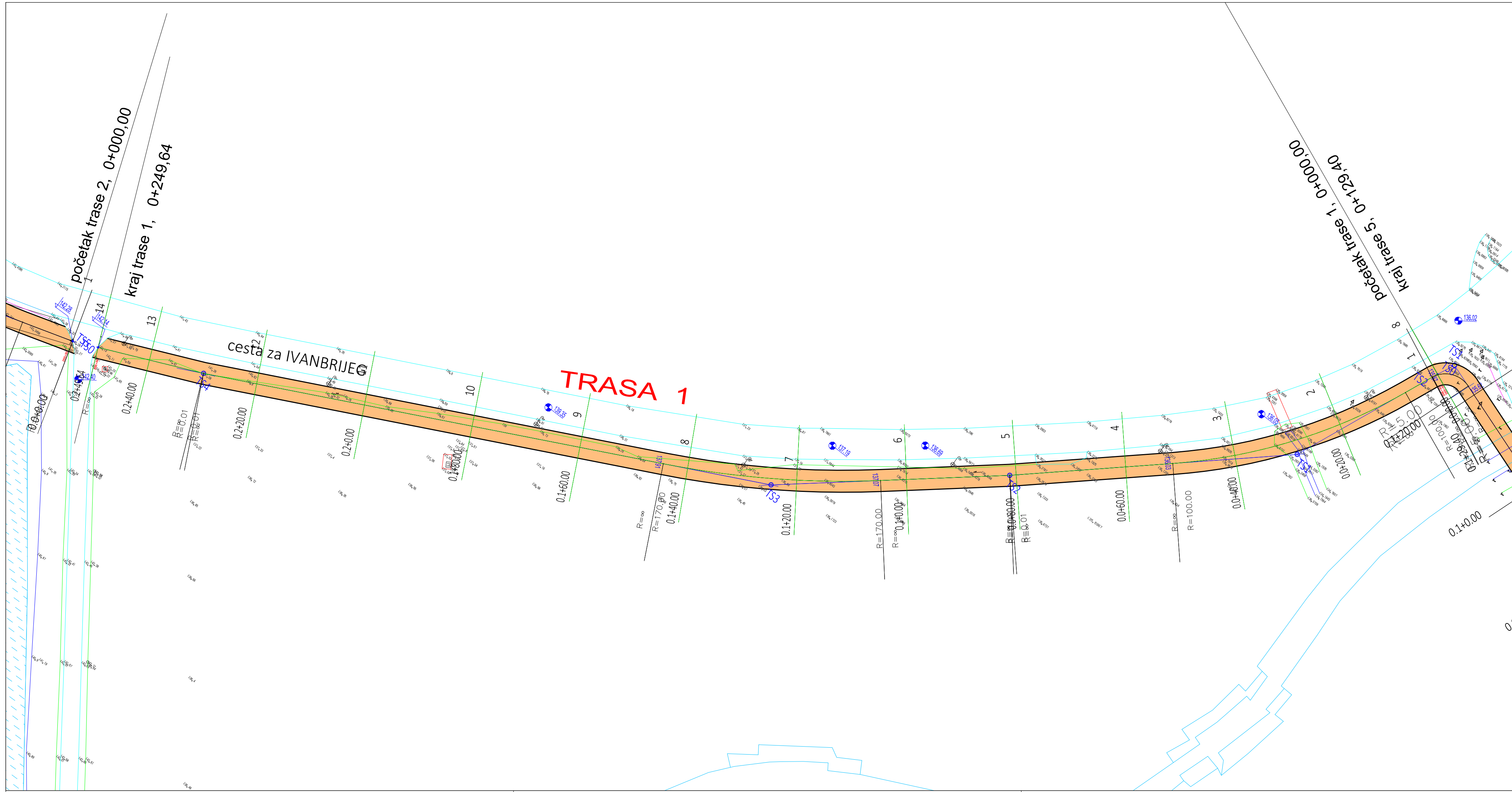
Project information table including title, investor, location, and contact details.


KOORDINATE LOMNIH TOČAKA

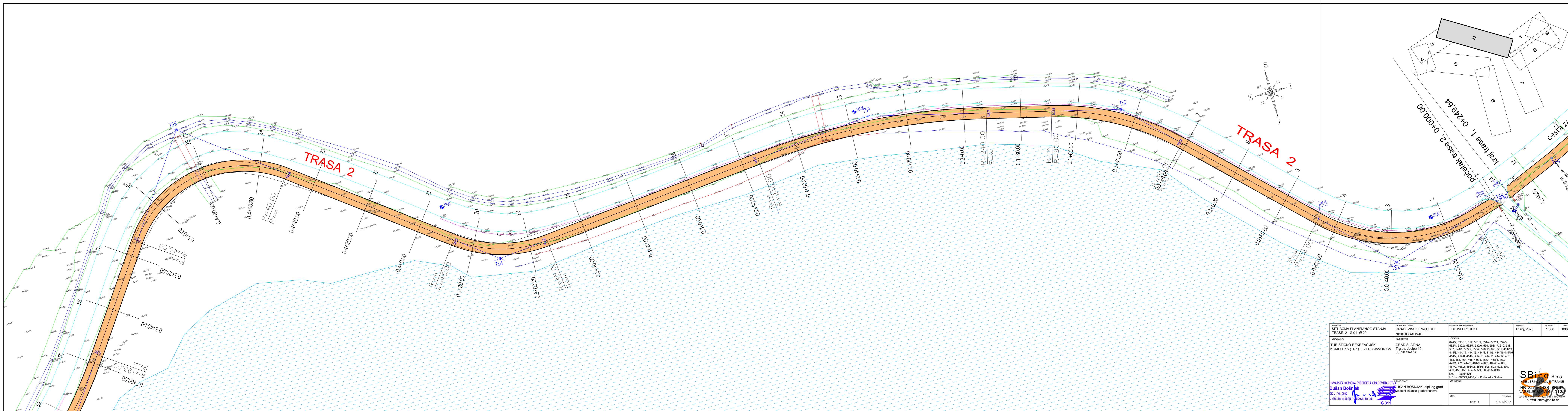
<p>42144 lukla 151 5 21 1 09 591405.01 590438.34</p> <p>42144 lukla 152 5 21 1 09 591405.01 590438.34</p> <p>42144 lukla 153 5 21 1 09 591405.01 590438.34</p> <p>42144 lukla 154 5 21 1 09 591405.01 590438.34</p> <p>42144 lukla 155 5 21 1 09 591405.01 590438.34</p> <p>42144 lukla 156 5 21 1 09 591405.01 590438.34</p> <p>42144 lukla 157 5 21 1 09 591405.01 590438.34</p> <p>42144 lukla 158 5 21 1 09 591405.01 590438.34</p> <p>42144 lukla 159 5 21 1 09 591405.01 590438.34</p> <p>42144 lukla 160 5 21 1 09 591405.01 590438.34</p> <p>42144 lukla 161 5 21 1 09 591405.01 590438.34</p> <p>42144 lukla 162 5 21 1 09 591405.01 590438.34</p> <p>42144 lukla 163 5 21 1 09 591405.01 590438.34</p> <p>42144 lukla 164 5 21 1 09 591405.01 590438.34</p> <p>42144 lukla 165 5 21 1 09 591405.01 590438.34</p> <p>42144 lukla 166 5 21 1 09 591405.01 590438.34</p> <p>42144 lukla 167 5 21 1 09 591405.01 590438.34</p> <p>42144 lukla 168 5 21 1 09 591405.01 590438.34</p> <p>42144 lukla 169 5 21 1 09 591405.01 590438.34</p> <p>42144 lukla 170 5 21 1 09 591405.01 590438.34</p> <p>42144 lukla 171 5 21 1 09 591405.01 590438.34</p> <p>42144 lukla 172 5 21 1 09 591405.01 590438.34</p> <p>42144 lukla 173 5 21 1 09 591405.01 590438.34</p> <p>42144 lukla 174 5 21 1 09 591405.01 590438.34</p> <p>42144 lukla 175 5 21 1 09 591405.01 590438.34</p> <p>42144 lukla 176 5 21 1 09 591405.01 590438.34</p> <p>42144 lukla 177 5 21 1 09 591405.01 590438.34</p> <p>42144 lukla 178 5 21 1 09 591405.01 590438.34</p> <p>42144 lukla 179 5 21 1 09 591405.01 590438.34</p> <p>42144 lukla 180 5 21 1 09 591405.01 590438.34</p> <p>42144 lukla 181 5 21 1 09 591405.01 590438.34</p> <p>42144 lukla 182 5 21 1 09 591405.01 590438.34</p> <p>42144 lukla 183 5 21 1 09 591405.01 590438.34</p> <p>42144 lukla 184 5 21 1 09 591405.01 590438.34</p> <p>42144 lukla 185 5 21 1 09 591405.01 590438.34</p> <p>42144 lukla 186 5 21 1 09 591405.01 590438.34</p> <p>42144 lukla 187 5 21 1 09 591405.01 590438.34</p> <p>42144 lukla 188 5 21 1 09 591405.01 590438.34</p> <p>42144 lukla 189 5 21 1 09 591405.01 590438.34</p> <p>42144 lukla 190 5 21 1 09 591405.01 590438.34</p> <p>42144 lukla 191 5 21 1 09 591405.01 590438.34</p> <p>42144 lukla 192 5 21 1 09 591405.01 590438.34</p> <p>42144 lukla 193 5 21 1 09 591405.01 590438.34</p> <p>42144 lukla 194 5 21 1 09 591405.01 590438.34</p> <p>42144 lukla 195 5 21 1 09 591405.01 590438.34</p> <p>42144 lukla 196 5 21 1 09 591405.01 590438.34</p> <p>42144 lukla 197 5 21 1 09 591405.01 590438.34</p> <p>42144 lukla 198 5 21 1 09 591405.01 590438.34</p> <p>42144 lukla 199 5 21 1 09 591405.01 590438.34</p> <p>42144 lukla 200 5 21 1 09 591405.01 590438.34</p>	<p>42144 lukla 201 5 21 1 09 591405.01 590438.34</p> <p>42144 lukla 202 5 21 1 09 591405.01 590438.34</p> <p>42144 lukla 203 5 21 1 09 591405.01 590438.34</p> <p>42144 lukla 204 5 21 1 09 591405.01 590438.34</p> <p>42144 lukla 205 5 21 1 09 591405.01 590438.34</p> <p>42144 lukla 206 5 21 1 09 591405.01 590438.34</p> <p>42144 lukla 207 5 21 1 09 591405.01 590438.34</p> <p>42144 lukla 208 5 21 1 09 591405.01 590438.34</p> <p>42144 lukla 209 5 21 1 09 591405.01 590438.34</p> <p>42144 lukla 210 5 21 1 09 591405.01 590438.34</p> <p>42144 lukla 211 5 21 1 09 591405.01 590438.34</p> <p>42144 lukla 212 5 21 1 09 591405.01 590438.34</p> <p>42144 lukla 213 5 21 1 09 591405.01 590438.34</p> <p>42144 lukla 214 5 21 1 09 591405.01 590438.34</p> <p>42144 lukla 215 5 21 1 09 591405.01 590438.34</p> <p>42144 lukla 216 5 21 1 09 591405.01 590438.34</p> <p>42144 lukla 217 5 21 1 09 591405.01 590438.34</p> <p>42144 lukla 218 5 21 1 09 591405.01 590438.34</p> <p>42144 lukla 219 5 21 1 09 591405.01 590438.34</p> <p>42144 lukla 220 5 21 1 09 591405.01 590438.34</p> <p>42144 lukla 221 5 21 1 09 591405.01 590438.34</p> <p>42144 lukla 222 5 21 1 09 591405.01 590438.34</p> <p>42144 lukla 223 5 21 1 09 591405.01 590438.34</p> <p>42144 lukla 224 5 21 1 09 591405.01 590438.34</p> <p>42144 lukla 225 5 21 1 09 591405.01 590438.34</p> <p>42144 lukla 226 5 21 1 09 591405.01 590438.34</p> <p>42144 lukla 227 5 21 1 09 591405.01 590438.34</p> <p>42144 lukla 228 5 21 1 09 591405.01 590438.34</p> <p>42144 lukla 229 5 21 1 09 591405.01 590438.34</p> <p>42144 lukla 230 5 21 1 09 591405.01 590438.34</p> <p>42144 lukla 231 5 21 1 09 591405.01 590438.34</p> <p>42144 lukla 232 5 21 1 09 591405.01 590438.34</p> <p>42144 lukla 233 5 21 1 09 591405.01 590438.34</p> <p>42144 lukla 234 5 21 1 09 591405.01 590438.34</p> <p>42144 lukla 235 5 21 1 09 591405.01 590438.34</p> <p>42144 lukla 236 5 21 1 09 591405.01 590438.34</p> <p>42144 lukla 237 5 21 1 09 591405.01 590438.34</p> <p>42144 lukla 238 5 21 1 09 591405.01 590438.34</p> <p>42144 lukla 239 5 21 1 09 591405.01 590438.34</p> <p>42144 lukla 240 5 21 1 09 591405.01 590438.34</p> <p>42144 lukla 241 5 21 1 09 591405.01 590438.34</p> <p>42144 lukla 242 5 21 1 09 591405.01 590438.34</p> <p>42144 lukla 243 5 21 1 09 591405.01 590438.34</p> <p>42144 lukla 244 5 21 1 09 591405.01 590438.34</p> <p>42144 lukla 245 5 21 1 09 591405.01 590438.34</p> <p>42144 lukla 246 5 21 1 09 591405.01 590438.34</p> <p>42144 lukla 247 5 21 1 09 591405.01 590438.34</p> <p>42144 lukla 248 5 21 1 09 591405.01 590438.34</p> <p>42144 lukla 249 5 21 1 09 591405.01 590438.34</p> <p>42144 lukla 250 5 21 1 09 591405.01 590438.34</p>	<p>42144 lukla 251 5 21 1 09 591405.01 590438.34</p> <p>42144 lukla 252 5 21 1 09 591405.01 590438.34</p> <p>42144 lukla 253 5 21 1 09 591405.01 590438.34</p> <p>42144 lukla 254 5 21 1 09 591405.01 590438.34</p> <p>42144 lukla 255 5 21 1 09 591405.01 590438.34</p> <p>42144 lukla 256 5 21 1 09 591405.01 590438.34</p> <p>42144 lukla 257 5 21 1 09 591405.01 590438.34</p> <p>42144 lukla 258 5 21 1 09 591405.01 590438.34</p> <p>42144 lukla 259 5 21 1 09 591405.01 590438.34</p> <p>42144 lukla 260 5 21 1 09 591405.01 590438.34</p> <p>42144 lukla 261 5 21 1 09 591405.01 590438.34</p> <p>42144 lukla 262 5 21 1 09 591405.01 590438.34</p> <p>42144 lukla 263 5 21 1 09 591405.01 590438.34</p> <p>42144 lukla 264 5 21 1 09 591405.01 590438.34</p> <p>42144 lukla 265 5 21 1 09 591405.01 590438.34</p> <p>42144 lukla 266 5 21 1 09 591405.01 590438.34</p> <p>42144 lukla 267 5 21 1 09 591405.01 590438.34</p> <p>42144 lukla 268 5 21 1 09 591405.01 590438.34</p> <p>42144 lukla 269 5 21 1 09 591405.01 590438.34</p> <p>42144 lukla 270 5 21 1 09 591405.01 590438.34</p> <p>42144 lukla 271 5 21 1 09 591405.01 590438.34</p> <p>42144 lukla 272 5 21 1 09 591405.01 590438.34</p> <p>42144 lukla 273 5 21 1 09 591405.01 590438.34</p> <p>42144 lukla 274 5 21 1 09 591405.01 590438.34</p> <p>42144 lukla 275 5 21 1 09 591405.01 590438.34</p> <p>42144 lukla 276 5 21 1 09 591405.01 590438.34</p> <p>42144 lukla 277 5 21 1 09 591405.01 590438.34</p> <p>42144 lukla 278 5 21 1 09 591405.01 590438.34</p> <p>42144 lukla 279 5 21 1 09 591405.01 590438.34</p> <p>42144 lukla 280 5 21 1 09 591405.01 590438.34</p> <p>42144 lukla 281 5 21 1 09 591405.01 590438.34</p> <p>42144 lukla 282 5 21 1 09 591405.01 590438.34</p> <p>42144 lukla 283 5 21 1 09 591405.01 590438.34</p> <p>42144 lukla 284 5 21 1 09 591405.01 590438.34</p> <p>42144 lukla 285 5 21 1 09 591405.01 590438.34</p> <p>42144 lukla 286 5 21 1 09 591405.01 590438.34</p> <p>42144 lukla 287 5 21 1 09 591405.01 590438.34</p> <p>42144 lukla 288 5 21 1 09 591405.01 590438.34</p> <p>42144 lukla 289 5 21 1 09 591405.01 590438.34</p> <p>42144 lukla 290 5 21 1 09 591405.01 590438.34</p> <p>42144 lukla 291 5 21 1 09 591405.01 590438.34</p> <p>42144 lukla 292 5 21 1 09 591405.01 590438.34</p> <p>42144 lukla 293 5 21 1 09 591405.01 590438.34</p> <p>42144 lukla 294 5 21 1 09 591405.01 590438.34</p> <p>42144 lukla 295 5 21 1 09 591405.01 590438.34</p> <p>42144 lukla 296 5 21 1 09 591405.01 590438.34</p> <p>42144 lukla 297 5 21 1 09 591405.01 590438.34</p> <p>42144 lukla 298 5 21 1 09 591405.01 590438.34</p> <p>42144 lukla 299 5 21 1 09 591405.01 590438.34</p> <p>42144 lukla 300 5 21 1 09 591405.01 590438.34</p>
---	---	---



<p>SOPRVA: SITUACIJA SA KOORDINATAMA LOMNIH TOČAKA GRADEVINE</p>	<p>VRSTA PROJEKTA: GRADEVINSKI PROJEKT NSKOGRADNJE</p>	<p>RAZINA RAZRAĐIVANJA: IDEJNI PROJEKT</p>	<p>DATA: lipanj, 2020.</p>	<p>MAŠKALO: 1:1000</p>	<p>LIST: 008</p>	
<p>GRAĐEVINA: TURISTIČKO-REKREACIJSKI KOMPLEKS (TRK) JEZERO AVJAVORICA</p>	<p>LOKACIJA: GRAD SLATINA, Trg sv. Josipa 10, 33520 Slatina</p>	<p>INVESTITOR: GRAD SLATINA, Trg sv. Josipa 10, 33520 Slatina</p>	<p>PROJEKTANT: DUŠAN BOŠNJAK, dipl.inž. grad. ovlašten inženjer građevinarstva</p>	<p>SURVOĐAČI: k.o. Podravska Slatina</p>	<p>LOKACIJA: 6242, 59818, 612, 53111, 53114, 53211, 53203, 53204, 53202, 53207, 53206, 53205, 59817, 610, 538, 537, 54111, 56311, 55312, 59813, 621, 581, 414119, 41413, 41417, 41413, 41405, 41416, 41416, 41416, 41417, 41417, 41418, 41419, 41419, 41411, 41412, 4611, 462, 463, 464, 465, 46611, 46711, 46811, 46911, 47011, 4711, 41421, 48419, 47021, 46912, 46902, 46712, 46602, 48612, 48618, 506, 503, 504, 456, 458, 455, 454, 50511, 50512, 59813 k.o. Podravska Slatina</p>	<p>SBiRo d.o.o. INŽENJERSKI PROJEKTOVANJE HR. SLAVONSKI PROJEKTOVANJE IZ OBLASTI GRAĐEVINARSTVA I KATASTARSKO-POSREDOVANJE e-mail: sbiRo@sbirO.hr</p>
<p>PROJEKTANT: DUŠAN BOŠNJAK, dipl.inž. grad. ovlašten inženjer građevinarstva</p>	<p>SURVOĐAČI: k.o. Podravska Slatina</p>	<p>20P: 01/19</p>	<p>TOBROJ: 19-026-IP</p>			

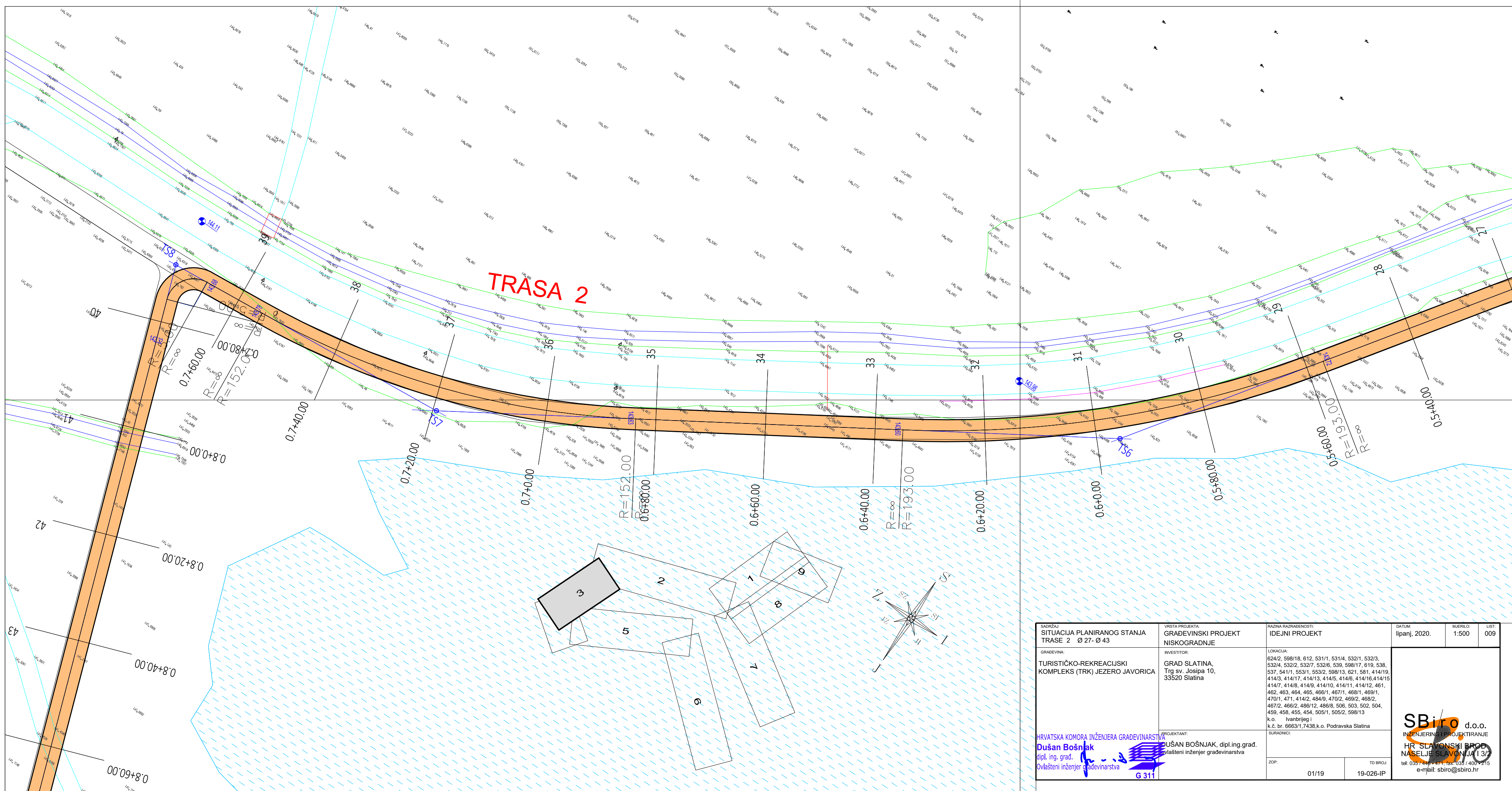


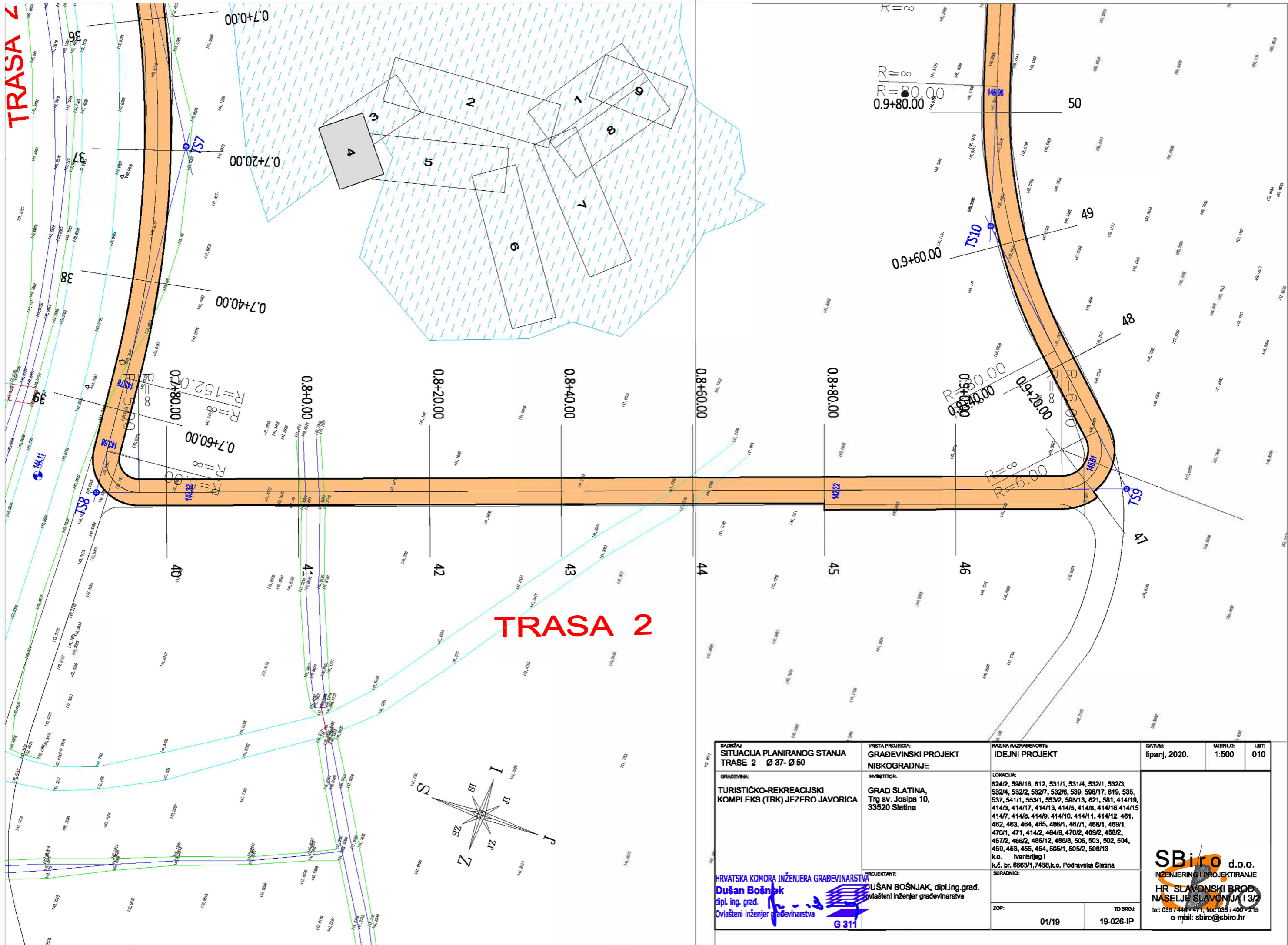
SADRŽAJ: SITUACIJA PLANIRANOG STANJA TRASE 1		VRSTA PROJEKTA: GRAĐEVINSKI PROJEKT NISKOGRADNJE		RAZINA RAZRAĐENOSTI: IDEJNI PROJEKT		DATUM: lipanj, 2020.		Mjerilo: 1:500		LST: 007	
GRADEVINA: TURISTIČKO-REKREACIJSKI KOMPLEKS (TRK) JEZERO JAVORICA		INVESTITOR: GRAD SLATINA, Trg sv. Josipa 10, 33520 Slatina		LOKACIJA: 624/2, 598/18, 612, 531/1, 531/4, 532/1, 532/3, 532/4, 532/2, 532/7, 532/6, 539, 598/17, 619, 538, 537, 541/1, 553/1, 553/2, 598/13, 621, 581, 414/19, 414/3, 414/17, 414/13, 414/5, 414/6, 414/16, 414/15, 414/7, 414/8, 414/9, 414/10, 414/11, 414/12, 461, 462, 463, 464, 465, 466/1, 467/1, 468/1, 469/1, 470/1, 471, 414/2, 484/9, 470/2, 469/2, 468/2, 467/2, 466/2, 486/12, 486/8, 506, 503, 502, 504, 459, 458, 455, 454, 505/1, 505/2, 598/13 k.o. Ivanbrijeg I k.č. br. 66631,7438,k.o. Podravska Slatina		SURADNICA: ZOP:		TO BROJ: 19-026-IP		 INŽENJERING I PROJEKTIranje HR. SLAVONSKI BROD, NASELJE SLAVONJA 13/7 tel: 035 7446 471, fax: 035 7400 215 e-mail: sbiro@sbiro.hr	
HRVATSKA KOMORA INŽENJERA GRAĐEVINARSTVA Dušan Bošnjak dipl. ing. grad. Ovlašteni inženjer građevinarstva		PROJEKTANT: DUŠAN BOŠNJAK, dipl.ing.grad. Ovlašteni inženjer građevinarstva		G311							



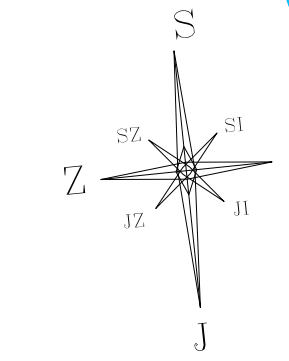
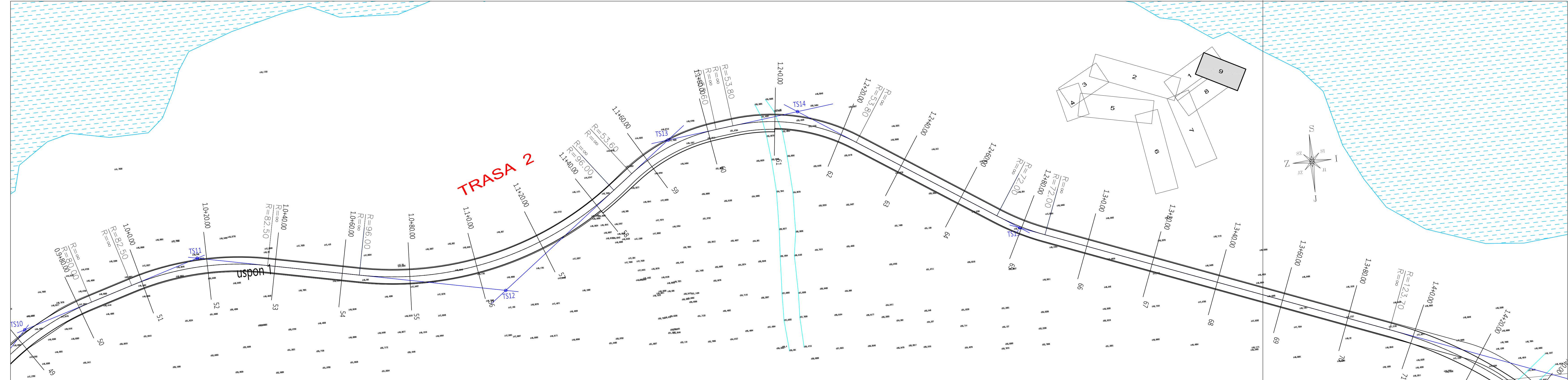
VRSTA: SITUACIJA PLANIRANOG STANJA TRASE 2 Ø 01-Ø 29	VRSTA PROJEKTA: GRAĐEVINSKI PROJEKT NISKOGRADNJE	RAZINA RAZRAĐENOSTI: IDEJNI PROJEKT	DATUM: lipanj, 2020.	MjERSKI: 1:500	LIST: 008
GRAĐEVINA: TURISTIČKO-REKREACIJSKI KOMPLEKS (TRK) JEZERO JAVORICA	INVESTITOR: GRAD SLATINA, Trg sv. Josipa 10, 33520 Slatina	LOKACIJA: 6242, 598/18, 612, 531/1, 531/4, 532/1, 532/3, 532/4, 532/2, 532/7, 532/6, 539, 598/17, 619, 538, 537, 541/1, 553/1, 553/2, 598/13, 621, 581, 414/19, 414/3, 414/17, 414/13, 414/5, 414/8, 414/16, 414/15, 414/7, 414/8, 414/9, 414/10, 414/11, 414/12, 461, 462, 463, 464, 465, 466/1, 467/1, 468/1, 469/1, 470/1, 471, 414/2, 484/9, 470/2, 469/2, 468/2, 467/2, 466/2, 466/1/2, 468/8, 506, 503, 502, 504, 459, 458, 455, 454, 505/1, 505/2, 598/13	PROJEKTANT: DUŠAN BOŠNJAK, dipl.ing.građ., ovlašten inženjer građevinarstva		
HRVATSKA KOMORA INŽENJERA GRAĐEVINARSTVA <b>Dušan Bošnjak</b> dipl.ing.građ. Ovlašten inženjer građevinarstva		HRVATSKA KOMORA INŽENJERA GRAĐEVINARSTVA <b>Dušan Bošnjak</b> , dipl.ing.građ., ovlašten inženjer građevinarstva		<b>SBiRO</b> d.o.o. INŽENJERING I PROJEKTIRANJE HR. SLATINA, SV. JOSIPA 10, 33520 Slatina tel: 033 744 4477, fax: 033 7400 215 e-mail: sbiro@sbiro.hr	
ZOP: 01/19		TO BIROJ: 19-026-IP		G 311	

# TRASA 2



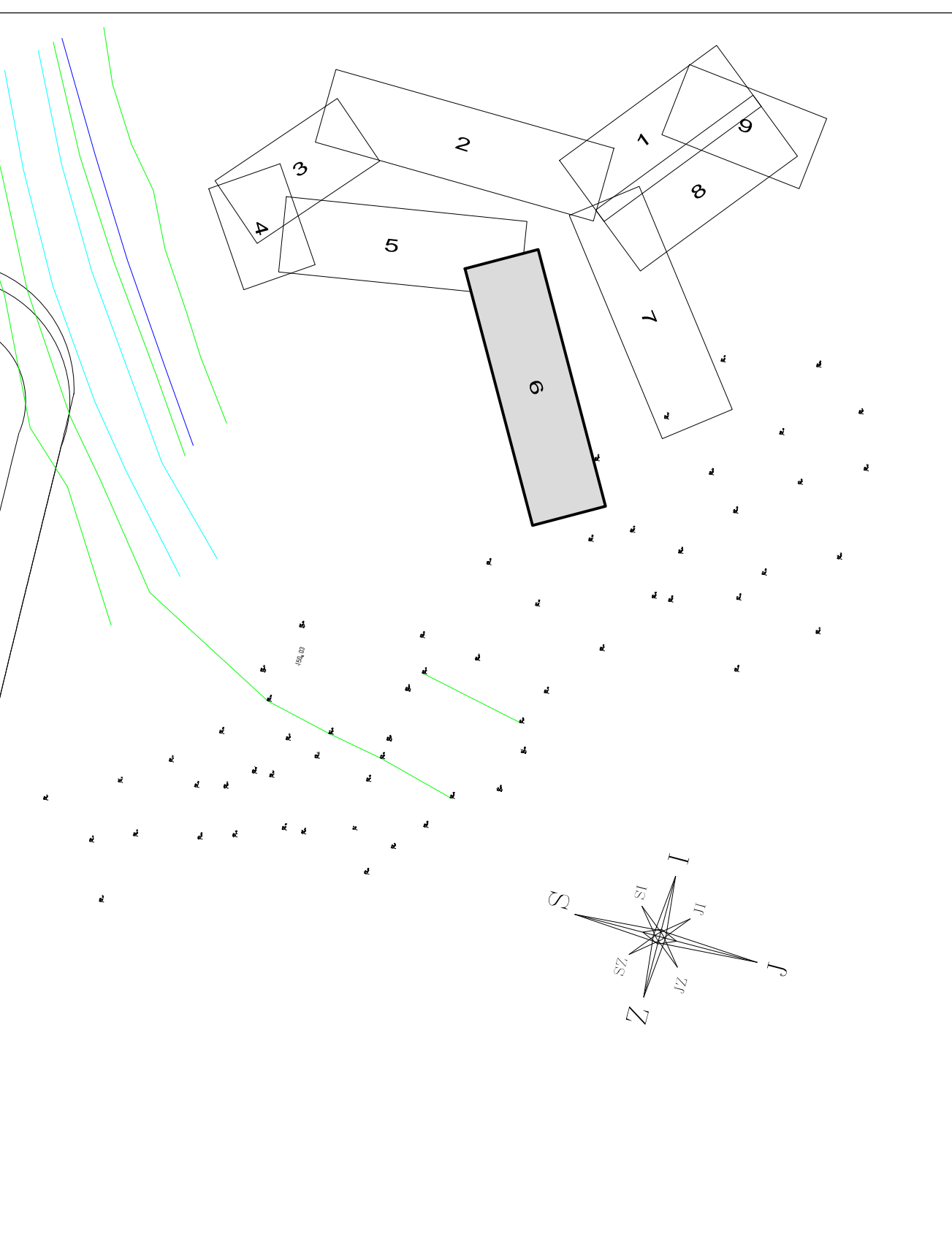
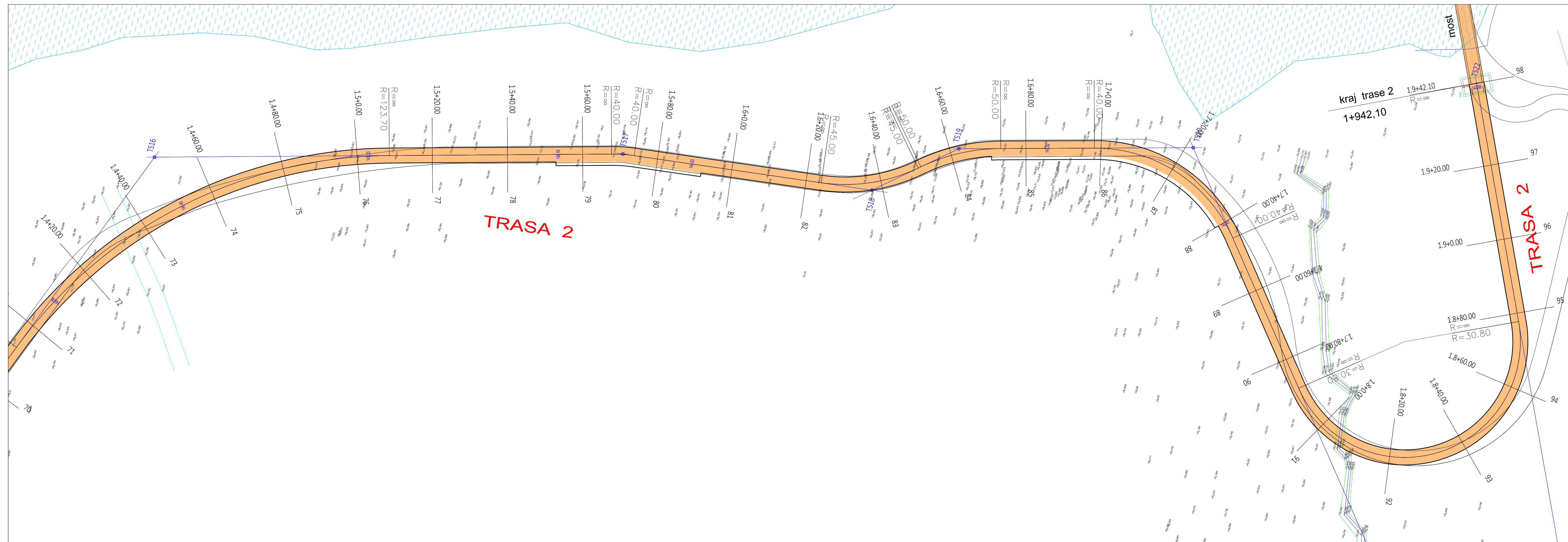


<b>SADRŽAJ:</b> SITUACIJA PLANIRANOG STANJA TRASE 2 Ø 37- Ø 50	<b>VRSTA PROJEKTA:</b> GRAĐEVINSKI PROJEKT NISKOGRADNJE	<b>RAZINA RAZRAĐENOSTI:</b> IDEJNI PROJEKT	<b>DATUM:</b> lipanj, 2020.	<b>MJERILO:</b> 1:500	<b>LIST:</b> 010
<b>GRAĐEVINA:</b> TURISTIČKO-REKREACIJSKI KOMPLEKS (TRK) JEZERO JAVORICA	<b>INVESTITOR:</b> GRAD SLATINA, Trg sv. Josipa 10, 33520 Slatina	<b>LOKACIJA:</b> 824/2, 598/18, 812, 531/1, 531/4, 532/1, 532/3, 532/4, 532/2, 532/7, 532/6, 539, 598/17, 619, 536, 537, 541/1, 553/1, 553/2, 598/13, 621, 581, 414/18, 414/3, 414/17, 414/13, 414/5, 414/6, 414/16, 414/15, 414/7, 414/8, 414/9, 414/10, 414/11, 414/12, 461, 462, 463, 464, 485, 486/1, 467/1, 468/1, 469/1, 470/1, 471, 414/2, 484/9, 470/2, 469/2, 468/2, 467/2, 466/2, 486/12, 486/8, 506, 503, 502, 504, 459, 458, 455, 454, 505/1, 505/2, 598/13 k.o. Ivanbrijeg I k.č. br. 6963/1, 7438, k.o. Podravska Slatina			
<b>HRVATSKA KOMORA INŽENJERA GRAĐEVINARSTVA</b> <b>Dušan Bošnjak</b> dipl. ing. grad. Ovlašteni inženjer građevinarstva		<b>PROJEKTANT:</b> DUŠAN BOŠNJAK, dipl.ing. građ. Ovlašteni inženjer građevinarstva	<b>ZOP:</b> 01/19	<b>TD BROJ:</b> 19-026-IP	<b>SBiRO d.o.o.</b> INŽENJERING I PROJEKTIRANJE HR SLAVONSKI BROD NASELJE SLAVONIJA 13/2 tel: 035 / 446 - 47 11, fax: 035 / 400 - 215 e-mail: sbiro@sbiro.hr



SADRŽAJ: SITUACIJA PLANIRANOG STANJA TRASE 2 GRAĐEVINA: TURISTIČKO-REKREACIJSKI KOMPLEKS (TRK) JEZERO JAVORICA	VISTA PROJEKTA: GRAĐEVINSKI PROJEKT NISKOGRADNJE	RAZNA RAZRADNOSTI IDEJNI PROJEKT	DATUM: lipanj, 2020.	MŠRLOK: 1:500	LIST: 011
	INVESTITOR: GRAD SLATINA, Trg sv. Josipa 10, 33520 Slatina	LOKACIJA: 624/2, 598/18, 612, 531/1, 531/4, 532/1, 532/3, 532/4, 532/2, 532/7, 532/6, 538, 598/17, 619, 538, 537, 541/1, 553/1, 553/2, 598/13, 621, 581, 414/19, 414/3, 414/17, 414/13, 414/5, 414/6, 414/16, 414/15, 414/7, 414/8, 414/9, 414/10, 414/11, 414/12, 461, 462, 463, 464, 465, 466/1, 467/1, 468/1, 469/1, 470/1, 471, 414/2, 484/9, 470/2, 469/2, 468/2, 467/2, 466/2, 466/12, 466/8, 506, 503, 502, 504, 458, 458, 455, 454, 505/1, 505/2, 598/13 k.o. Ivanbrđeg SURADNIK: k.o. br. 6663/1, 7438, k.o. Podravska Slatina	PROJEKTANT: DUŠAN BOŠNJAK, dipl.ing.grad. ovlašten inženjer građevinarstva	ZOP: 01/19	TD BROJ: 19-026-IP



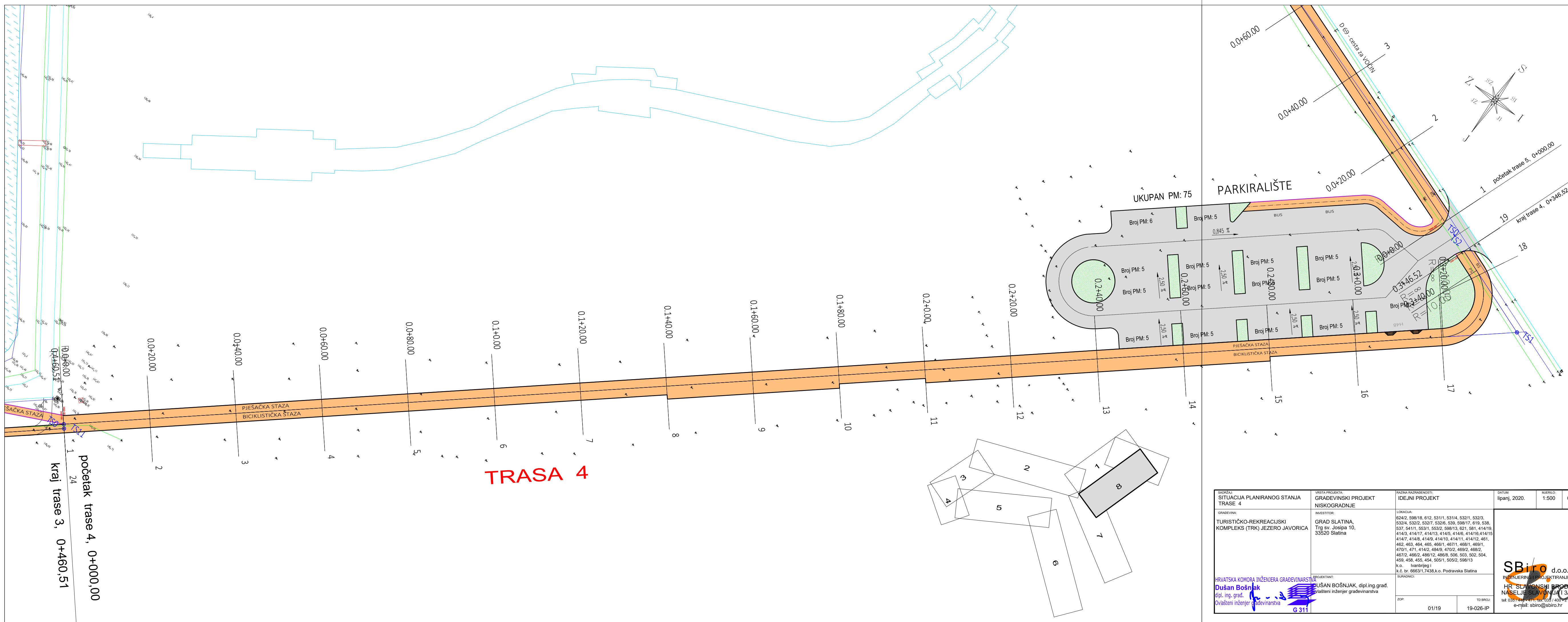


SADRŽAJ: SITUACIJA PLANIRANOG STANJA TRASE 2 Ø 71-Ø 98		VRSTA PROJEKTA: GRAĐEVINSKI PROJEKT NISKOGRAĐNJE		RAZINA RAZRAĐENOSTI: IDEJNI PROJEKT		DATUM: lipanj, 2020.		MERILO: 1:500		LIST: 012	
GRAĐEVINA: TURISTIČKO-REKREACIJSKI KOMPLEKS (TRK) JEZERO JAVORICA		INVESTITOR: GRAD SLATINA, Trg sv. Josipa 10, 33520 Slatina		LOKACIJA: 624/2, 598/18, 612, 531/1, 531/4, 532/1, 532/3, 532/4, 532/2, 532/7, 532/6, 539, 598/17, 619, 538, 537, 541/1, 553/1, 553/2, 598/13, 621, 581, 414/19, 414/3, 414/17, 414/13, 414/5, 414/6, 414/16, 414/15, 414/7, 414/8, 414/9, 414/10, 414/11, 414/12, 461, 462, 463, 464, 465, 466/1, 467/1, 468/1, 469/1, 470/1, 471, 414/2, 484/3, 470/2, 469/2, 468/2, 467/2, 466/2, 488/12, 488/6, 506, 503, 502, 504, 459, 458, 455, 454, 505/1, 505/2, 598/13 i.o. Ivanbrinje k.č. br. 6663/1,7438,k.o. Podravska Slatina		SURADNICI: PROJEKTANT: DUŠAN BOŠNJAK, dipl.ing.grad. ovlašten inženjer građevinarstva		ZOP: 01/19		TO BROJ: 19-026-IP	

HRVATSKA KOMORA INŽENJERA GRAĐEVINARSTVA  
**Dušan Bošnjak**  
 dipl.ing.grad.  
 ovlašten inženjer građevinarstva

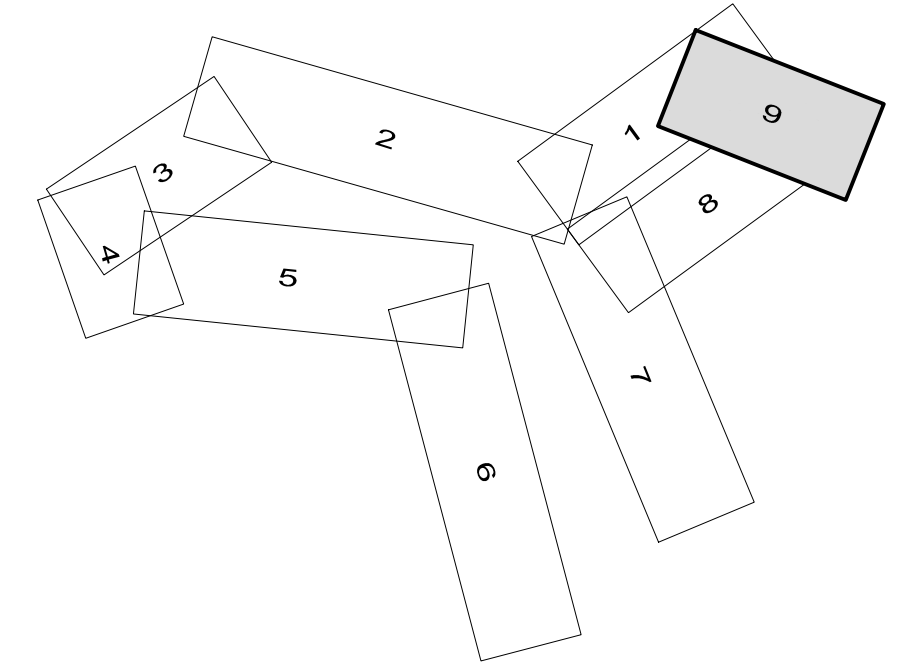
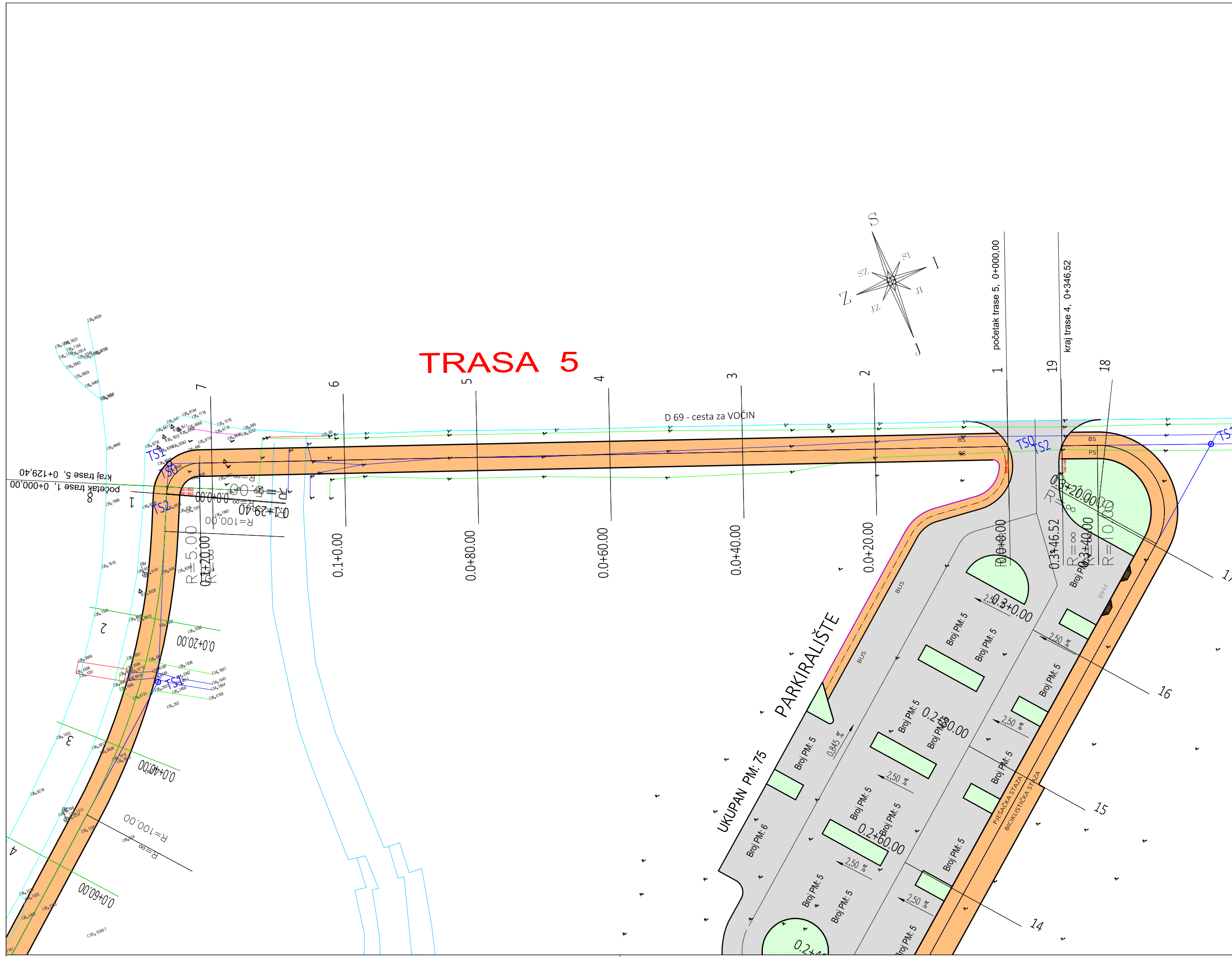
**SBiRo** d.o.o.  
 INŽENJERING I PROJEKTIRANJE  
 HR. SLAVONSKI BROD  
 NASELJE SLAVONJA 133  
 tel: 035 449 471, fax: 035 400 215  
 e-mail: sbiro@sbiro.hr






# TRASA 4

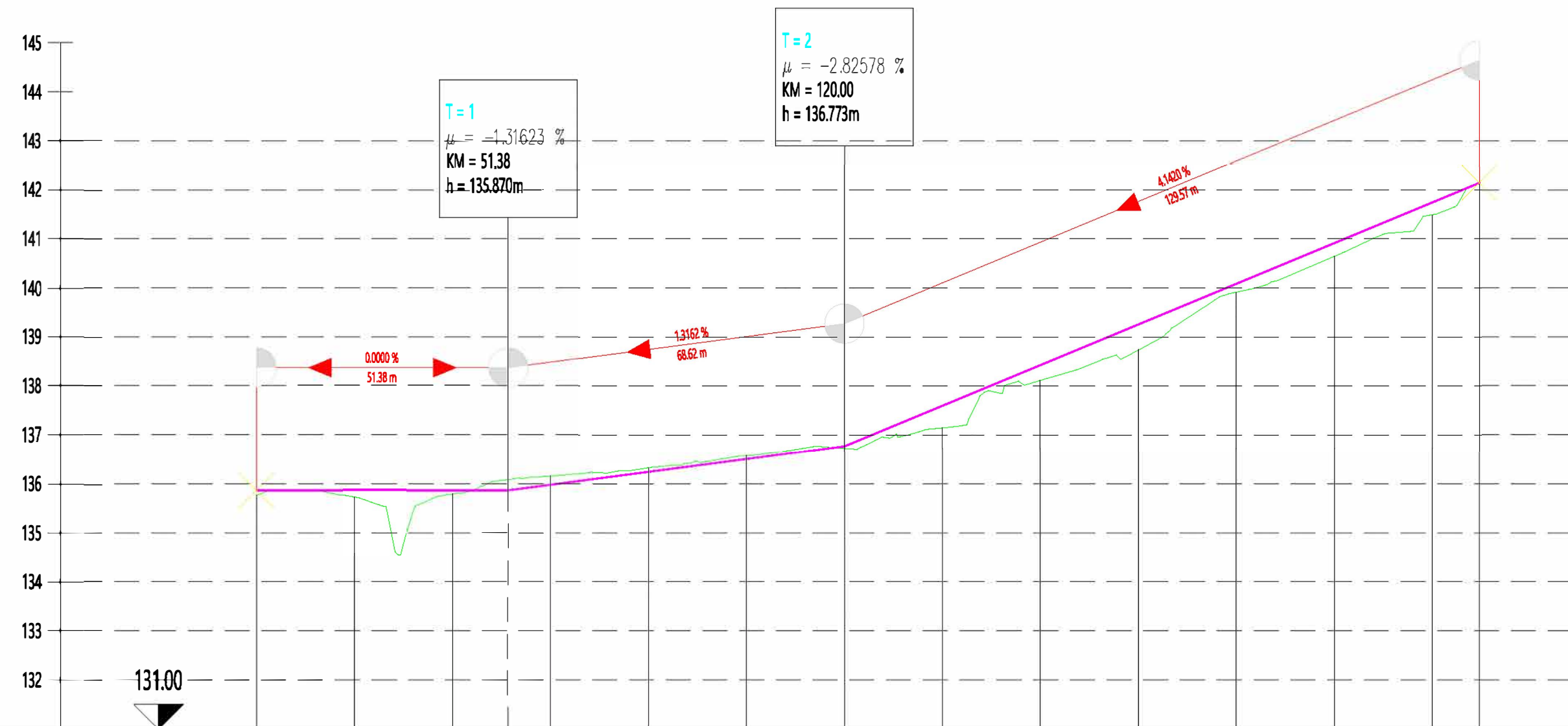
<b>SADRŽAJ:</b> SITUACIJA PLANIRANOG STANJA TRASE 4	<b>VRSTA PROJEKTA:</b> GRAĐEVINSKI PROJEKT NISKOGRADNJE	<b>RAZINA RAZRAĐENOSTI:</b> IDEJNI PROJEKT	<b>DATUM:</b> lipanj, 2020.	<b>MJERILO:</b> 1:500	<b>LIST:</b> 014
<b>GRAĐEVINA:</b> TURISTIČKO-REKREACIJSKI KOMPLEKS (TRK) JEZERO JAVORICA	<b>INVESTITOR:</b> GRAD SLATINA, Trg sv. Josipa 10, 33520 Slatina	<b>LOKACIJA:</b> 624/2, 598/18, 612, 531/1, 531/4, 532/1, 532/3, 532/4, 532/2, 532/7, 532/8, 539, 598/17, 619, 538, 537, 541/1, 553/1, 553/2, 598/13, 621, 581, 414/19, 414/3, 414/17, 414/13, 414/5, 414/6, 414/16, 414/15 414/7, 414/8, 414/9, 414/10, 414/11, 414/12, 461, 462, 463, 464, 465, 466/1, 467/1, 468/1, 469/1, 470/1, 471, 414/2, 484/9, 470/2, 469/2, 469/2, 467/2, 466/2, 486/12, 486/8, 506, 503, 502, 504, 458, 458, 455, 454, 505/1, 505/2, 598/13 k.o. Ivanbrijeg i k.č. br. 6663/1, 7438, k.o. Podravska Slatina	<b>PROJEKTANT:</b> DUŠAN BOŠNJAK, dipl.ing.grad. ovlašten inženjer građevinarstva		
<b>HRVATSKA KOMORA INŽENJERA GRAĐEVINARSTVA</b> Dušan Bošnjak dipl. ing. grad. Ovlašten inženjer građevinarstva		<b>SURADNICI:</b> ZOP: 01/19 TD BROJ: 19-026-IP	<b>SBiRO d.o.o.</b> INŽENJERING I PROJEKTIRANJE HR. SLAVONSKI BROD NASELJE SLAVONJA 13/2 tel: 035 744 4471, fax: 035 7400 215 e-mail: sbiro@sbiro.hr		



SAOPREDAJ: <b>SITUACIJA PLANIRANOG STANJA TRASE 5</b>	VRSTA PROJEKTA: <b>GRAĐEVINSKI PROJEKT NISKOGRADNJE</b>	RAZINA RAZRAĐENOSTI: <b>IDEJNI PROJEKT</b>	DATUM: lipanj, 2020.	MJERILO: 1:500	LIST: 015
GRAĐEVINA: <b>TURISTIČKO-REKREACIJSKI KOMPLEKS (TRK) JEZERO JAVORICA</b>	INVESTITOR: <b>GRAD SLATINA, Trg sv. Josipa 10, 33520 Slatina</b>	LOKACIJA: 624/2, 598/18, 612, 531/1, 531/4, 532/1, 532/3, 532/4, 532/2, 532/7, 532/6, 539, 598/17, 619, 538, 537, 541/1, 553/1, 553/2, 598/13, 621, 581, 414/19, 414/3, 414/17, 414/13, 414/5, 414/6, 414/16, 414/15, 414/7, 414/8, 414/9, 414/10, 414/11, 414/12, 461, 462, 463, 464, 465, 466/1, 467/1, 468/1, 469/1, 470/1, 471, 414/2, 464/9, 470/2, 469/2, 468/2, 467/2, 466/2, 466/12, 466/8, 506, 503, 502, 504, 459, 458, 455, 454, 505/1, 505/2, 598/13 k.o. Ivanbrijeg i k.č. br. 6663/1, 7438, k.o. Podravska Slatina	 <b>SBiRO</b> d.o.o. INŽENJERING I PROJEKTIRANJE HR. SLAVONSKI BROD NASELJE SLAVONJKA I 3/2 tel: 0357 447 471, fax: 035 / 400 215 e-mail: sbiro@sbiro.hr		
PROJEKTANT: <b>DUŠAN BOŠNJAK, dipl.ing.grad.</b> ovlašten inženjer građevinarstva	SURADNICI: ZOP: 01/19 TD BROJ: 19-026-IP				

HRVATSKA KOMORA INŽENJERA GRAĐEVINARSTVA  
**Dušan Bošnjak**  
 dipl. ing. građ.  
 Ovlašten inženjer građevinarstva

PROFIL-1: TRASA\_1  
MJERILO 1:1000/100



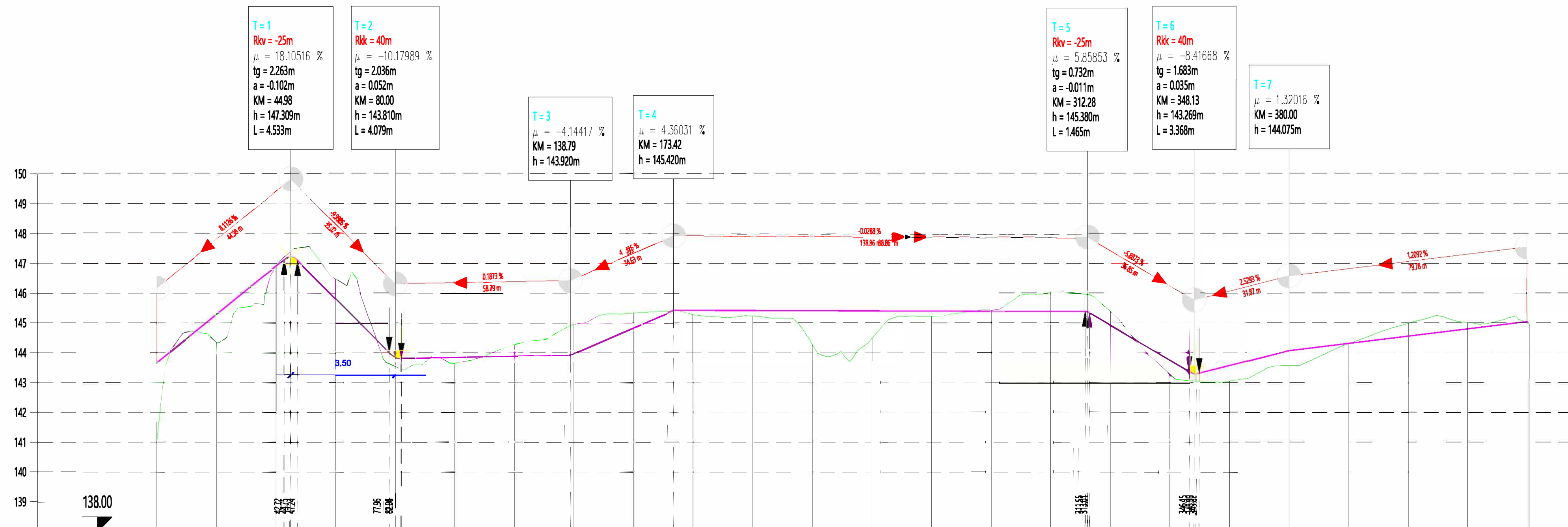
OZNAKE PROFILA	1	20.000	2	20.000	3	20.000	4	20.000	5	20.000	6	20.000	7	20.000	8	20.000	9	20.000	10	20.000	11	20.000	12	20.000	13	6.361	14
STACIONAŽE	-0.00	20.00	40.00	60.00	80.00	0.00	20.00	40.00	60.00	80.00	0.00	20.00	40.00	60.00	80.00	0.00	20.00	40.00	49.63								
KOTE TERENA	135.769	135.720	135.794	136.162	136.328	136.581	136.732	137.150	138.119	138.741	139.916	140.648	141.492	142.149													
KOTE NIVELETE	135.870	135.870	135.870	135.983	136.247	136.510	136.773	137.602	138.430	139.258	140.087	140.915	141.744	142.140													
PRAVCI I KRIVINE	Desno Lijevo	Pravac d=6.73	R=+100.00 lk=44.67	Pravac d=29.79	R=+0.01 lk=0.00	Pravac d=23.52	R=+170.00 lk=39.80	Pravac d=85.37	R=+0.01 lk=0.00	Pravac d=19.76																	
POPREČNI NAGIBI	Lijevi rub Desni rub	L. rub d. rub	[Cross-section diagram showing ground and level lines]																								

BADRŽAJ: UZDUŽNI PRESJEK TRASE 1	VISTA PROJEKTA: GRAĐEVINSKI PROJEKT NISKOGRADNJE	RAZINA NAZNAČENOSTI: IDEJNI PROJEKT	DATUM: lipanj, 2020	MJERILO: 1:1000/100	LIST: 016
GRAĐEVINA: TURISTIČKO-REKREACIJSKI KOMPLEKS (TRK) JEZERO JAVORICA	INVESTITOR: GRAD SLATINA, Trg sv. Josipa 10, 33520 Slatina	LOKACIJA: 624/2, 598/18, 612, 531/1, 531/4, 532/1, 532/3, 532/4, 532/2, 532/7, 532/8, 539, 598/17, 619, 538, 537, 541/1, 553/1, 553/2, 598/13, 821, 681, 414/19, 414/3, 414/17, 414/13, 414/5, 414/8, 414/16, 414/15 414/7, 414/6, 414/9, 414/10, 414/11, 414/12, 461, 482, 463, 484, 485, 486/1, 487/1, 488/1, 489/1, 470/1, 471, 414/2, 484/8, 470/2, 469/2, 468/2, 467/2, 466/2, 468/12, 488/8, 503, 503, 502, 504, 456, 456, 455, 454, 505/1, 505/2, 598/13 i.o. Ivanbrnjog I i.č. br. 6663/1,7436.k.o. Podravka Slatina	<p>INŽENJERING I PROJEKTIRANJE HR. SLAVONSKI BROD NASELJE SLAVONJKA 13/2 tel: 035 7449-471, fax: 035 / 400-216 e-mail: sbiro@sbiro.hr</p>		
PROJEKTANT: DUŠAN BOŠNJAK, dipl.ing.grad. ovlašten inženjer građevinarstva	SURADNICI: ZOP: 01/19		TO BROJ: 19-026-IP		





PROFIL-3: TRASA\_3  
MJERILO 1:1000/100

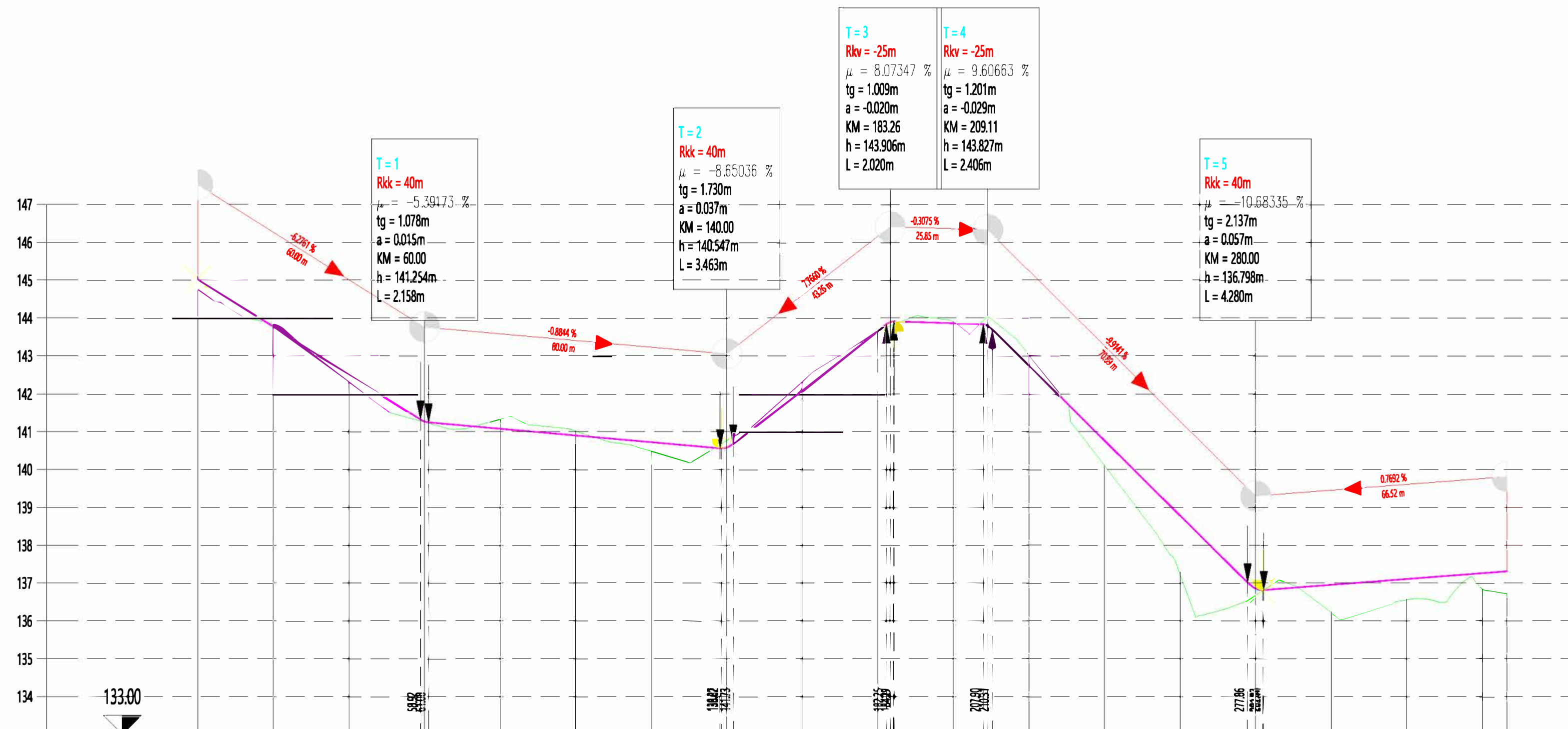


OZNAKE PROFILA	1	20.000	2	20.000	3	20.000	4	20.000	5	20.000	6	20.000	7	20.000	8	20.000	9	20.000	10	20.000	11	20.000	12	20.000	13	20.000	14	20.000	15	20.000	16	20.000	17	20.000	18	20.000	19	20.000	20	20.000	21	20.000	22	20.000	23	20.000	24	20.512
STACIONAŽE	-0.00	20.00	40.00	60.00	80.00	0.00	20.00	40.00	60.00	80.00	0.00	20.00	40.00	60.00	80.00	0.00	20.00	40.00	60.00	80.00	0.00	20.00	40.00	60.00	80.00	0.00	20.00	40.00	60.00	80.00	0.00	20.00	40.00	60.00	80.00	0.00	20.00	40.00	60.00	80.00	0.00	20.00	40.00	60.51				
KOTE TERENA	141.012	144.352	146.905	146.483	143.547	143.657	144.281	144.948	145.530	145.267	145.228	144.270	144.479	145.218	145.438	146.038	145.385	143.278	143.048	143.577	144.312	144.982	145.006	144.949																								
KOTE VELETE	143.660	145.283	146.905	145.808	143.862	143.847	143.885	143.972	144.039	145.418	145.412	145.407	145.401	145.395	145.389	145.384	144.925	143.748	143.569	144.075	144.317	144.559	144.801	145.040																								
PRAVCI I KRIVINE	Desno - Krivina		Pravac		Pravac		Pravac		Pravac		Pravac		Pravac		Pravac		Pravac		Pravac		Pravac		Pravac		Pravac		Pravac		Pravac		Pravac		Pravac		Pravac		Pravac		Pravac		Pravac		Pravac					
POPREČNI NAGIB	Lijevi rub -1.5%		Lijevi rub -1.5%		Lijevi rub -1.5%		Lijevi rub -1.5%		Lijevi rub -1.5%		Lijevi rub -1.5%		Lijevi rub -1.5%		Lijevi rub -1.5%		Lijevi rub -1.5%		Lijevi rub -1.5%		Lijevi rub -1.5%		Lijevi rub -1.5%		Lijevi rub -1.5%		Lijevi rub -1.5%		Lijevi rub -1.5%		Lijevi rub -1.5%		Lijevi rub -1.5%		Lijevi rub -1.5%		Lijevi rub -1.5%		Lijevi rub -1.5%		Lijevi rub -1.5%		Lijevi rub -1.5%					
ŠRIN DESTE	Lijevi rub 0.00		Lijevi rub 0.00		Lijevi rub 0.00		Lijevi rub 0.00		Lijevi rub 0.00		Lijevi rub 0.00		Lijevi rub 0.00		Lijevi rub 0.00		Lijevi rub 0.00		Lijevi rub 0.00		Lijevi rub 0.00		Lijevi rub 0.00		Lijevi rub 0.00		Lijevi rub 0.00		Lijevi rub 0.00		Lijevi rub 0.00		Lijevi rub 0.00		Lijevi rub 0.00		Lijevi rub 0.00		Lijevi rub 0.00		Lijevi rub 0.00		Lijevi rub 0.00		Lijevi rub 0.00			

SPOROZUJE: UZDUŽNI PRESJEK TRASE 3 GRADEVINSKI PROJEKT NISKOGRADNJE GRADEVNIK: TURISTIČKO-REKREACIJSKI KOMPLEKS (TRK) JEZERO JAVORICA	VRTA PROJEKTA: GRADEVINSKI PROJEKT NISKOGRADNJE LOKACIJA: GRAD SLATINA, Trg sv. Josipa 10, 33520 Slatina	RAZINA KADASTRA: IDEJNI PROJEKT LISTOVI: 0242, 06018, 012, 08111, 03114, 03211, 03203, 03304, 05022, 03207, 03206, 038, 08017, 010, 038, 037, 04171, 05031, 05032, 05013, 021, 081, 41419, 41443, 41417, 41413, 41445, 41448, 41418, 41419, 41415, 41417, 41448, 41416, 41411, 41412, 401, 402, 403, 404, 405, 406, 407, 408, 409, 410, 411, 412, 413, 414, 415, 416, 417, 418, 419, 420, 421, 422, 423, 424, 425, 426, 427, 428, 429, 430, 431, 432, 433, 434, 435, 436, 437, 438, 439, 440, 441, 442, 443, 444, 445, 446, 447, 448, 449, 450, 451, 452, 453, 454, 455, 456, 457, 458, 459, 460, 461, 462, 463, 464, 465, 466, 467, 468, 469, 470, 471, 472, 473, 474, 475, 476, 477, 478, 479, 480, 481, 482, 483, 484, 485, 486, 487, 488, 489, 490, 491, 492, 493, 494, 495, 496, 497, 498, 499, 500, 501, 502, 503, 504, 505, 506, 507, 508, 509, 510, 511, 512, 513, 514, 515, 516, 517, 518, 519, 520, 521, 522, 523, 524, 525, 526, 527, 528, 529, 530, 531, 532, 533, 534, 535, 536, 537, 538, 539, 540, 541, 542, 543, 544, 545, 546, 547, 548, 549, 550, 551, 552, 553, 554, 555, 556, 557, 558, 559, 560, 561, 562, 563, 564, 565, 566, 567, 568, 569, 570, 571, 572, 573, 574, 575, 576, 577, 578, 579, 580, 581, 582, 583, 584, 585, 586, 587, 588, 589, 590, 591, 592, 593, 594, 595, 596, 597, 598, 599, 600, 601, 602, 603, 604, 605, 606, 607, 608, 609, 610, 611, 612, 613, 614, 615, 616, 617, 618, 619, 620, 621, 622, 623, 624, 625, 626, 627, 628, 629, 630, 631, 632, 633, 634, 635, 636, 637, 638, 639, 640, 641, 642, 643, 644, 645, 646, 647, 648, 649, 650, 651, 652, 653, 654, 655, 656, 657, 658, 659, 660, 661, 662, 663, 664, 665, 666, 667, 668, 669, 670, 671, 672, 673, 674, 675, 676, 677, 678, 679, 680, 681, 682, 683, 684, 685, 686, 687, 688, 689, 690, 691, 692, 693, 694, 695, 696, 697, 698, 699, 700, 701, 702, 703, 704, 705, 706, 707, 708, 709, 710, 711, 712, 713, 714, 715, 716, 717, 718, 719, 720, 721, 722, 723, 724, 725, 726, 727, 728, 729, 730, 731, 732, 733, 734, 735, 736, 737, 738, 739, 740, 741, 742, 743, 744, 745, 746, 747, 748, 749, 750, 751, 752, 753, 754, 755, 756, 757, 758, 759, 760, 761, 762, 763, 764, 765, 766, 767, 768, 769, 770, 771, 772, 773, 774, 775, 776, 777, 778, 779, 780, 781, 782, 783, 784, 785, 786, 787, 788, 789, 790, 791, 792, 793, 794, 795, 796, 797, 798, 799, 800, 801, 802, 803, 804, 805, 806, 807, 808, 809, 810, 811, 812, 813, 814, 815, 816, 817, 818, 819, 820, 821, 822, 823, 824, 825, 826, 827, 828, 829, 830, 831, 832, 833, 834, 835, 836, 837, 838, 839, 840, 841, 842, 843, 844, 845, 846, 847, 848, 849, 850, 851, 852, 853, 854, 855, 856, 857, 858, 859, 860, 861, 862, 863, 864, 865, 866, 867, 868, 869, 870, 871, 872, 873, 874, 875, 876, 877, 878, 879, 880, 881, 882, 883, 884, 885, 886, 887, 888, 889, 890, 891, 892, 893, 894, 895, 896, 897, 898, 899, 900, 901, 902, 903, 904, 905, 906, 907, 908, 909, 910, 911, 912, 913, 914, 915, 916, 917, 918, 919, 920, 921, 922, 923, 924, 925, 926, 927, 928, 929, 930, 931, 932, 933, 934, 935, 936, 937, 938, 939, 940, 941, 942, 943, 944, 945, 946, 947, 948, 949, 950, 951, 952, 953, 954, 955, 956, 957, 958, 959, 960, 961, 962, 963, 964, 965, 966, 967, 968, 969, 970, 971, 972, 973, 974, 975, 976, 977, 978, 979, 980, 981, 982, 983, 984, 985, 986, 987, 988, 989, 990, 991, 992, 993, 994, 995, 996, 997, 998, 999, 1000	DATUM IZRADE: 19.02.2020. MJERILO: 1:1000/100 LIST: 019
HRVATSKA KOMORA INŽENERA GRAĐEVINARSTVA <b>Dušan Bošnjak</b> dipl. ing. građ. Ovlašten inženjer građevinarstva	DUSAN BOSNJAK, dipl.ing.građ. Ovlašten inženjer građevinarstva	SBiRO d.o.o. INŽENJERSKI PROJEKTIRANJE HR. SLAVONSKI BROD, NASELJE SLOVINIJA (337) tel: 033 7667171, fax: 033 7667115 e-mail: sbiro@sbiro.hr	SBiRO d.o.o. INŽENJERSKI PROJEKTIRANJE HR. SLAVONSKI BROD, NASELJE SLOVINIJA (337) tel: 033 7667171, fax: 033 7667115 e-mail: sbiro@sbiro.hr



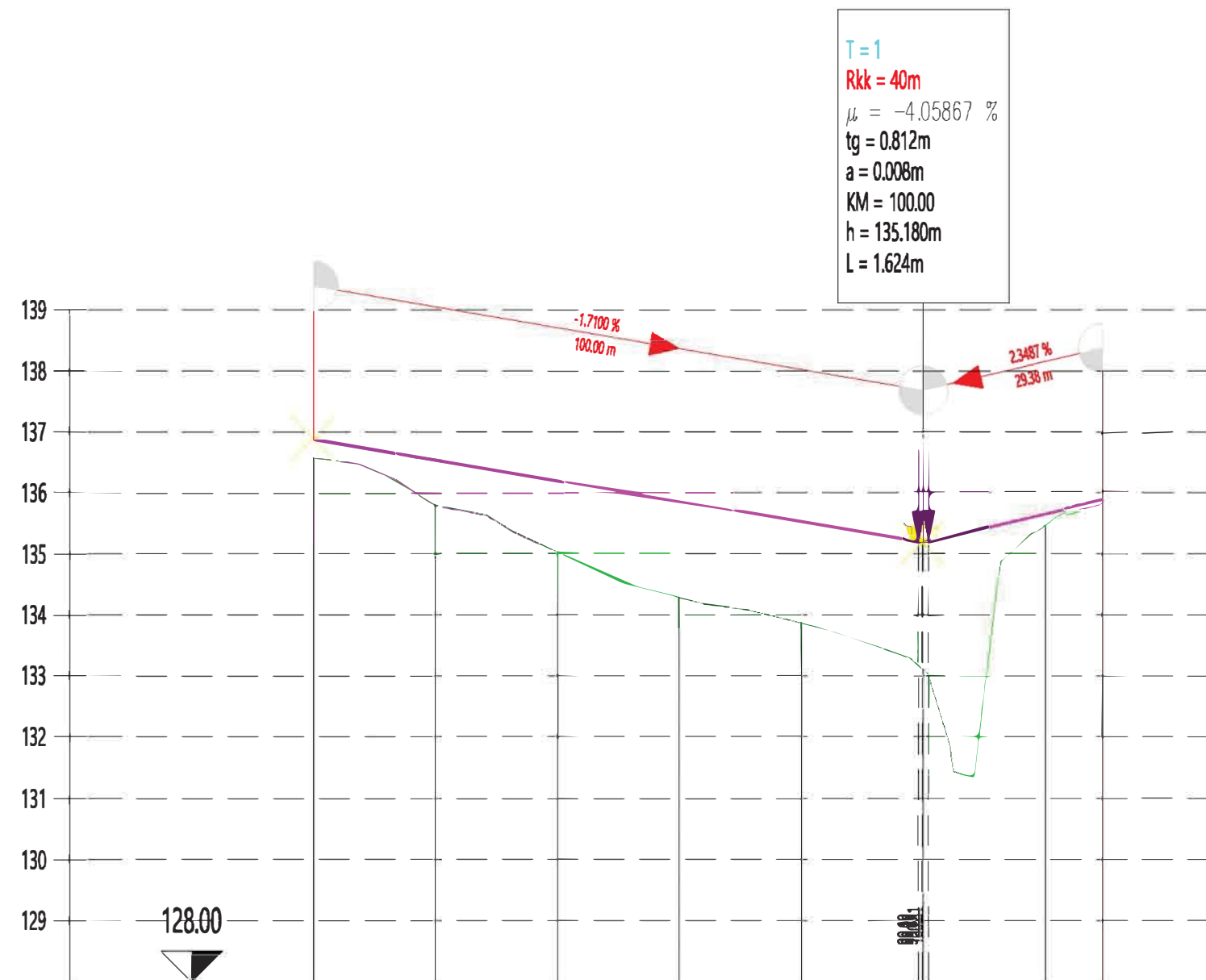
PROFIL-6: TRASA\_4  
MJERILO 1:1000/100



<b>● ZNAKE PROFILA</b>	1 20.000 2 20.000 3 20.000 4 20.000 5 20.000 6 20.000 7 20.000 8 20.000 9 20.000 10 20.000 11 20.000 12 20.000 13 20.000 14 20.000 15 20.000 16 20.000 17 20.000 18 20.000 19
<b>● STACIONAŽE</b>	0.0 20.00 40.00 60.00 80.00 0.1 20.00 40.00 60.00 80.00 0.2 20.00 40.00 60.00 80.00 0.3 20.00 40.00 46.52
<b>● KOTE TERENA</b>	144.757 143.847 142.320 141.254 141.336 141.019 140.493 140.769 142.317 143.645 143.887 143.012 140.093 137.232 136.684 136.226 136.556 136.845 136.709
<b>● KOTE NIVELETE</b>	145.020 143.765 142.510 141.269 141.077 140.901 140.724 140.584 142.100 143.653 143.855 142.747 140.764 138.781 136.855 136.952 137.106 137.260 137.310
<b>● PRAVCI I KRIVINE</b>	Desno - Krivina Lijevo  Pravac d=320.34  Pravac R=-10.00 lk=20.85 d=5.33
<b>● POPREČNI NAGIBI</b>	Lijevi rub - l. rub Desni rub - d. rub 25% -25%
<b>● ŠIRINE CESTE</b>	Lijevi rub - l. rub Desni rub - d. rub 2.00 2.00 2.00 2.00 2.00 2.00 2.00 2.00 3.00 2.00 2.00 2.00 2.95 2.00 3.00 2.00 2.00 2.00 2.00

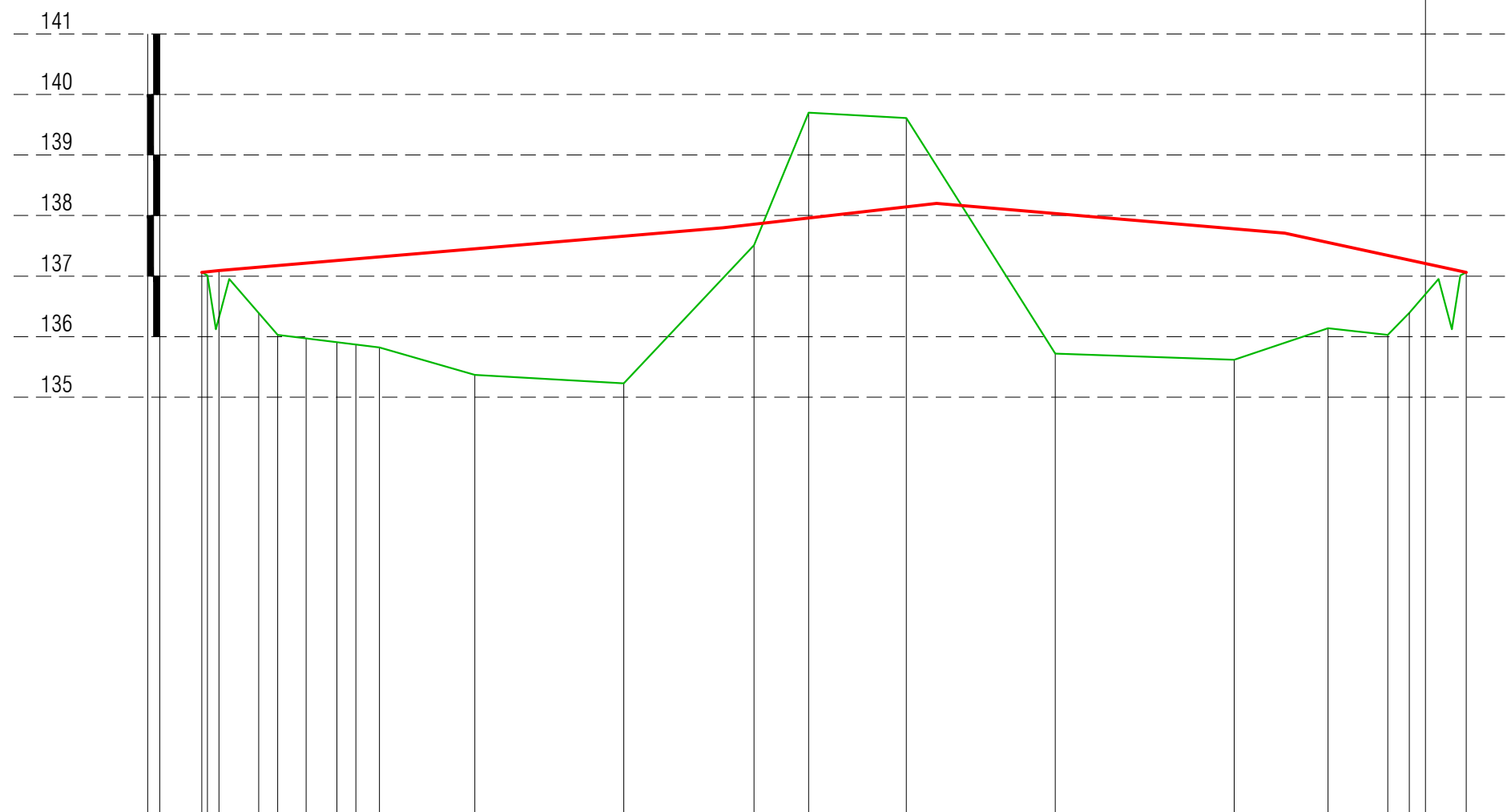
SADRŽAJ: UZDUŽNI PRESJEK TRASE 4 GRAĐEVINAR: TURISTIČKO-REKREACIJSKI KOMPLEKS (TRK) JEZERO JAVORICA	VETA/PREDMETA: GRAĐEVINARSKI PROJEKT IDEJNI PROJEKT INVESTITOR: GRAD SLATINA, Trg sv. Josipa 10, 33520 Slatina	NAČIN ANZVEDENI: IDEJNI PROJEKT LOKACIJA: 5342, 5361/1, 612, 531/1, 5314, 5321, 5323, 5324, 5327, 5327, 5326, 536, 536/1/1, 610, 536, 537, 541/1, 5531, 5532, 556/1/3, 821, 581, 4141/19, 4142, 4141/17, 4141/13, 4145, 4148, 4141/16, 4141/15, 4147, 4148, 4148, 4141/10, 4141/11, 4141/2, 451, 482, 483, 484, 485, 486, 487, 487/1, 488/1, 488/1, 470/1, 471, 4142, 484/9, 470/2, 486/2, 486/2, 487/2, 488/2, 488/1/2, 488/8, 500, 503, 502, 504, 456, 458, 455, 454, 505/1, 505/2, 506/1/3 I.č. b. 5553/1, 7438, k.o. Podravske Slatine SURKOVICA: I.č. b. 5553/1, 7438, k.o. Podravske Slatine	DATUM: lipanj, 2020. MASTRO: 1:1000/100 LIST: 020
HRVATSKA KOMORA INŽENJERA GRAĐEVINARSTVA Dušan Bošnjak dipl. ing. građ. Ovlašteni inženjer građevinarstva	PROJEKTANT: DUŠAN BOŠNJIJK, dipl.ing.građ. ovlašten inženjer građevinarstva	ZUP: 01/19 TO BRZ: 19-026-IP	SBiRO d.o.o. INŽENJERING I PROJEKTIRANJE HR. SLAVONSKI BROD NASELJE SLAVONJKA 137 tel: 037 449 471, fax: 037 409 215 e-mail: sbiro@sbiro.hr

PROFIL-5: TRASA\_5  
MJERILO 1:1000/100



OZNAKE PROFILA	1	20.000	2	20.000	3	20.000	4	20.000	5	20.000	6	20.000	7	9.396	8
STACIONAŽE	0.00		20.00		40.00		60.00		80.00		0.00		20.00		29.39
KOTE TERENA	136.578		135.796		135.027		134.280		133.865		133.104		133.462		133.808
KOTE NIVELETE	136.890		136.548		136.206		135.864		135.522		135.188		135.650		135.870
PRAVCI I KRIVINE	Desno — Krivina — Lijevo Pramac — Pramac $d=121.94$ — $d=0.10$ $R=5.00$ — $R=7.36$														
POPREČNI NAGIBI	Lijevi rub — L. rub — 2.50% — 2.50% Desni rub — d. rub — -2.50% — -2.50%														
ŠIRINE CESTE	Lijevi rub — L. rub — 2.00 — 2.00 — 2.00 — 2.00 — 2.00 — 2.00 — 2.00 — 2.00 — 0.00 — 0.00 Desni rub — d. rub — 2.00 — 2.00 — 2.00 — 2.00 — 2.00 — 2.00 — 2.00 — 2.00 — 0.00 — 0.00														

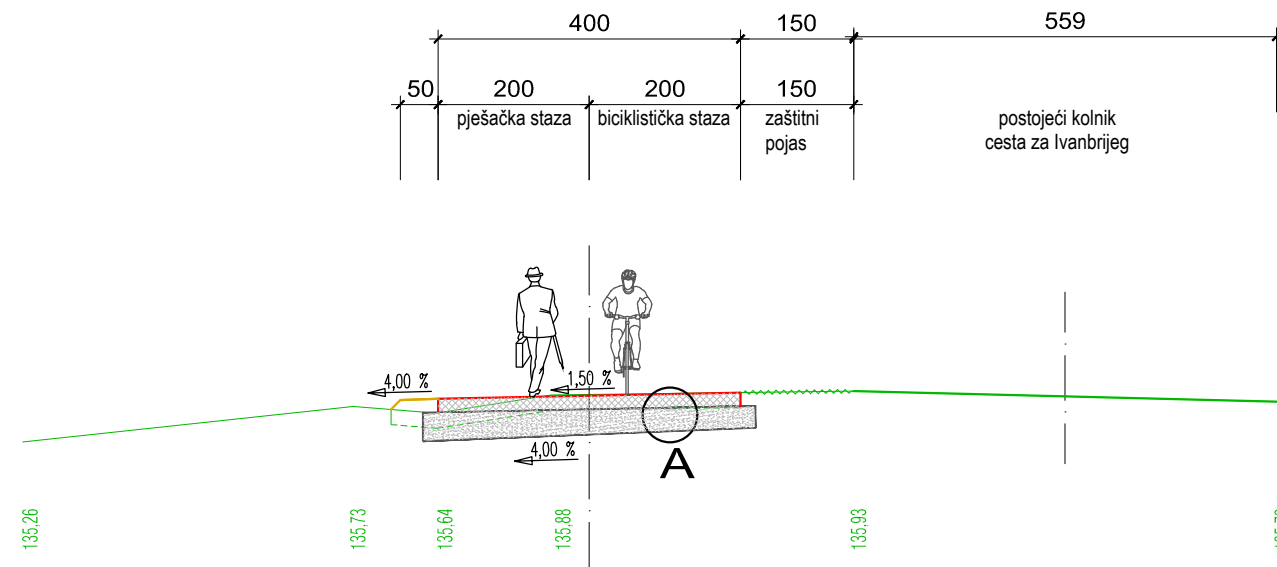
BROJAZI: UZDUŽNI PRESJEK TRASE 5	VISTA PREJEKTA: GRAĐEVINSKI PROJEKT NISKOGRAĐNJE	RAZINA RAZRAĐENOSTI: IDEJNI PROJEKT	DATUM I MJERILO: lipanj, 2020. 1:1000/100	LIST: 021	
GRAĐEVINAR: TURISTIČKO-REKREACIJSKI KOMPLEKS (TRK) JEZERO JAVORICA	INVESTITOR: GRAD SLATINA, Trg sv. Josipa 10, 33520 Slatina	LOKACIJA: 024/2, 595/18, 812, 531/1, 531/4, 532/1, 532/3, 532/4, 532/2, 532/7, 532/8, 533, 598/17, 518, 538, 537, 541/1, 553/1, 553/2, 598/13, 821, 551, 414/19, 414/3, 414/17, 414/13, 414/5, 414/6, 414/16, 414/15, 414/7, 414/8, 414/9, 414/10, 414/11, 414/12, 481, 482, 483, 484, 485, 485/1, 487/1, 488/1, 488/1, 470/1, 471, 414/2, 484/8, 470/2, 489/2, 489/2, 487/2, 489/2, 489/12, 488/8, 508, 503, 502, 504, 458, 458, 455, 454, 505/1, 505/2, 598/13 i.o. Ivančica	SURADNICI: HRVATSKA KOMORA INŽENJERA GRAĐEVINARSTVA <b>Dušan Bošnjak</b> dipl. ing. građ. Ovlašteni inženjer građevinarstva		
HRVATSKA KOMORA INŽENJERA GRAĐEVINARSTVA <b>Dušan Bošnjak</b> dipl. ing. građ. Ovlašteni inženjer građevinarstva		PROJEKTANT: DUŠAN BOŠNJAK, dipl.ing.građ. Ovlašteni inženjer građevinarstva	SBiRO d.o.o. INŽENJERING I PROJEKTIRANJE HR. SLAVONSKI BROD NASELJE SLAVONJKA 137 tel: 033/446-471, fax: 033/400-215 e-mail: sbiro@sbiro.hr		
G 311		ZBP:	01/19	TO BRZO: 19-026-IP	



UZDUŽNI NAGIB NIVELETE															
KOTE NIVELETE	137.06	137.09					137.80			138.20	137.71	137.06			
KOTE TERENA	137.06	136.03		135.82	135.37	135.23	137.51	139.70	139.61	135.72	135.62	136.14	136.03	137.06	
STACIONAŽA	0+000.00	0+009.40	0+017.24	0+022.31	0+025.45		0+091.21		0+116.35		0+181.26	0+185.97	0+193.73	0+195.85	0+208.77
BROJ PRESJEKA I RAZMAK	17,06	7,84	5,07	3,14		65,76		25,14		64,91		4,71	7,78		2,92
HORIZONTALNI ELEMENTI															


SADRŽAJ: UZDUŽNI PRESJEK PARKIRALIŠTA	VRSTA PROJEKTA: GRAĐEVINSKI PROJEKT NISKOGRAĐNJE	RAZINA RAZRAĐENOSTI: IDEJNI PROJEKT	DATUM: lipanj, 2020.	MJERLO: 1:1000/100	LIST: 022
GRAĐEVINA: TURISTIČKO-REKREACIJSKI KOMPLEKS (TRK) JEZERO JAVORICA	INVESTITOR: GRAD SLATINA, Trg sv. Josipa 10, 33520 Slatina	LOKACIJA: 624/2, 598/18, 612, 531/1, 531/4, 532/1, 532/3, 532/4, 532/2, 532/7, 532/6, 539, 598/17, 619, 538, 537, 541/1, 553/1, 553/2, 598/13, 621, 581, 414/19, 414/3, 414/17, 414/13, 414/5, 414/6, 414/16, 414/15, 414/7, 414/8, 414/9, 414/10, 414/11, 414/12, 461, 462, 463, 464, 465, 466/1, 467/1, 468/1, 469/1, 470/1, 471, 414/2, 484/9, 470/2, 469/2, 468/2, 467/2, 466/2, 486/12, 486/8, 506, 503, 502, 504, 459, 458, 455, 454, 505/1, 505/2, 598/13 k.o. Ivanbrijeg I k.č. br. 6663/1, 7438, k.o. Podravska Slatina	 SBiRO d.o.o. INŽENJERING I PROJEKTIRANJE HR SLAVONSKI BROD NASELJE SLAVONJKA 13/2 tel: 035 74492471, fax: 035 / 4002215 e-mail: sbiro@sbiro.hr		
HRVATSKA KOMORA INŽENJERA GRAĐEVINARSTVA Dušan Bošnjak dipl. ing. građ. Ovlašteni inženjer građevinarstva	ODGOVORNI INŽENJER: DUŠAN BOŠNJAK, dipl.ing.građ. Ovlašteni inženjer građevinarstva	 G 311			
SURADNICI:		ZOP: 01/19	TO BROJ: 19-026-IP		

# KARAKTERISTIČAN POPREČNI PRESJEK 1-1 TRASE 1



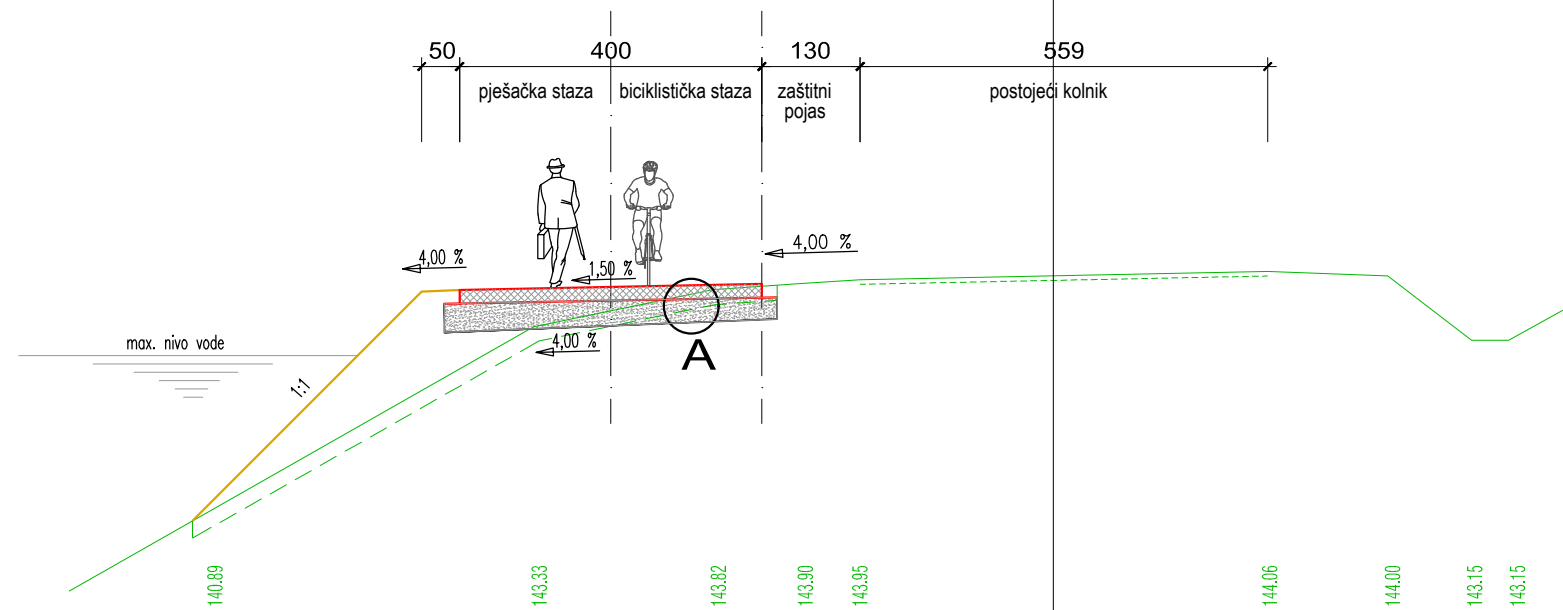
## A - SLOJEVI PJEŠAČKO-BIKIKLISTIŠKE STAZE

- ARMIRANO-BETONSKA PLOČA C 20/25 d=18 cm  
(sa dodatkom Polipropilenskih vlakana cca900 gr/m3)
- DROBLJENI KAMENI MATERIJAL, TAMPON d=30 cm  
Ms=60 N/mm<sup>2</sup>
- POSTELJICA Ms=20 N/mm<sup>2</sup>
- SKIDANJE HUMUSA d=20 cm

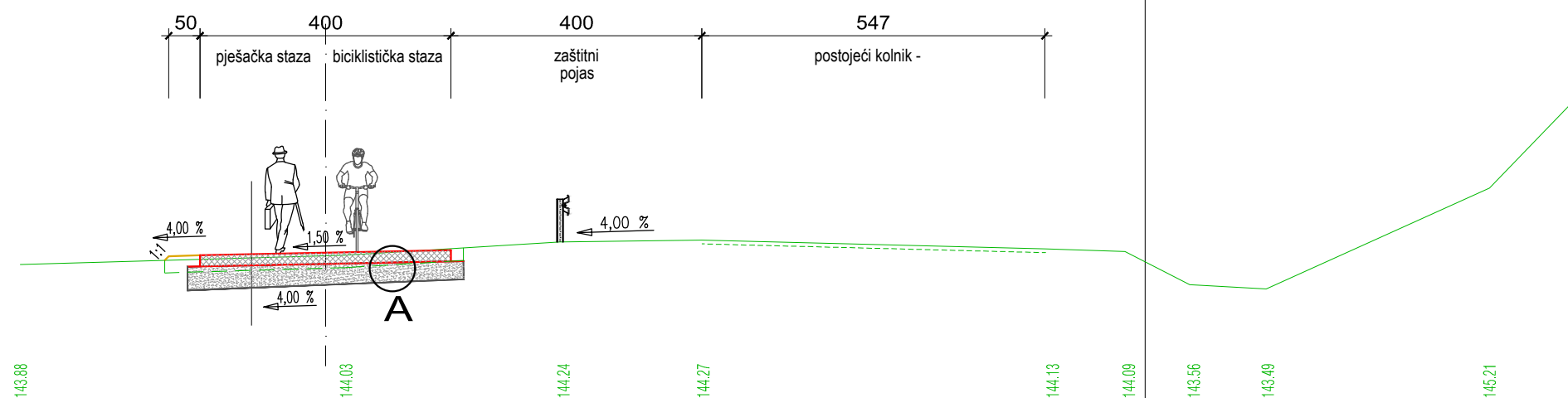
SADRŽAJ: KARAKTERISTIČAN POPREČNI PRESJEK TRASE 1	VRSTA PROJEKTA: GRAĐEVINSKI PROJEKT NISKOGRADNJE	RAZINA RAZRAĐENOSTI: IDEJNI PROJEKT	DATUM: lipanj, 2020.	MJERILO: 1:100	LIST: 023
GRADEVINA: TURISTIČKO-REKREACIJSKI KOMPLEKS (TRK) JEZERO JAVORICA	INVESTITOR: GRAD SLATINA, Trg sv. Josipa 10, 33520 Slatina	LOKACIJA: 624/2, 598/18, 612, 531/1, 531/4, 532/1, 532/3, 532/4, 532/2, 532/7, 532/6, 539, 598/17, 619, 538, 537, 541/1, 553/1, 553/2, 598/13, 621, 581, 414/19, 414/3, 414/17, 414/13, 414/5, 414/6, 414/16, 414/15, 414/7, 414/8, 414/9, 414/10, 414/11, 414/12, 461, 462, 463, 464, 465, 466/1, 467/1, 468/1, 469/1, 470/1, 471, 414/2, 484/9, 470/2, 469/2, 468/2, 467/2, 466/2, 486/12, 486/8, 506, 503, 502, 504, 459, 458, 455, 454, 505/1, 505/2, 598/13 k.o. Ivanbrijeg i k.č. br. 6663/1,7438,k.o. Podravska Slatina	 <b>SBiRO</b> d.o.o. INŽENJERING I PROJEKTIRANJE HR. SLAVONSKI BROD NASELJE SLAVONIJA 13/2 tel: 035/7446-471, fax: 035/400-215 e-mail: sbiro@sbiro.hr		
PROJEKTANT: DUŠAN BOŠNJAK, dipl.ing.građ. ovlašteni inženjer građevinarstva	PROJEKTANT: DUŠAN BOŠNJAK, dipl.ing.građ. ovlašteni inženjer građevinarstva	SURADNICI:			

HRVATSKA KOMORA INŽENJERA GRAĐEVINARSTVA  
**Dušan Bošnjak**  
 dipl. ing. građ.  
 Ovlašteni inženjer građevinarstva  
 G 311

## KARAKTERISTIČAN POPREČNI PRESJEK 2-2 TRASE 2



## KARAKTERISTIČAN POPREČNI PRESJEK 3-3 TRASE 2



### A - SLOJEVI PJEŠAČKO-BICIKLISTIŠKE STAZE

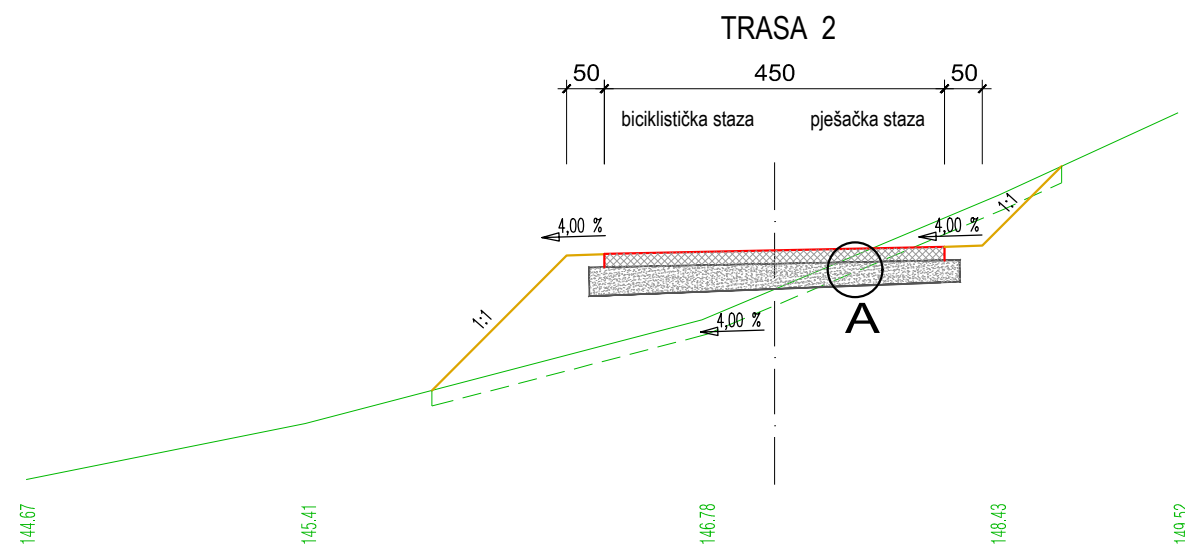
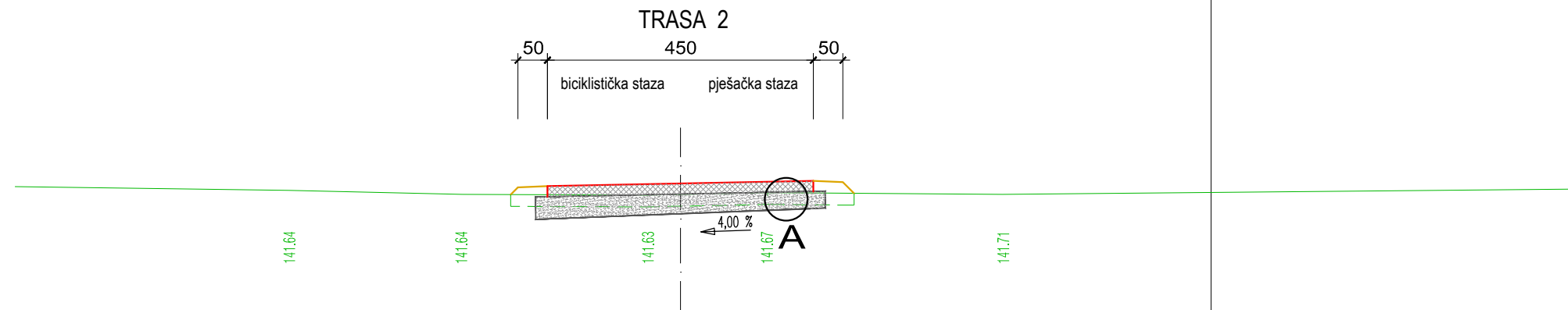
- ARMIRANO-BETONSKA PLOČA C 20/25 d=18 cm  
(sa dodatkom Polipropilenskih vlakana cca900 gr/m3)
- DROBLJENI KAMENI MATERIJAL, TAMPON d=30 cm  
Ms=60 N/mm2
- POSTELJICA Ms=20 N/mm2
- SKIDANJE HUMUSA d=20 cm

<b>SADRŽAJ:</b> KARAKTERISTIČAN POPREČNI PRESJEK TRASE 2	<b>VRSTA PROJEKTA:</b> GRAĐEVINSKI PROJEKT NISKOGRADNJE	<b>RAZINA RAZRAĐENOSTI:</b> IDEJNI PROJEKT	<b>DATUM:</b> lipanj, 2020.	<b>MJERILO:</b> 1:100	<b>LIST:</b> 024
<b>GRADEVINA:</b> TURISTIČKO-REKREACIJSKI KOMPLEKS (TRK) JEZERO JAVORICA	<b>INVESTITOR:</b> GRAD SLATINA, Trg sv. Josipa 10, 33520 Slatina	<b>LOKACIJA:</b> 624/2, 598/18, 612, 531/1, 531/4, 532/1, 532/3, 532/4, 532/2, 532/7, 532/6, 539, 598/17, 619, 538, 537, 541/1, 553/1, 553/2, 598/13, 621, 581, 414/19, 414/3, 414/17, 414/13, 414/5, 414/6, 414/16, 414/15, 414/7, 414/8, 414/9, 414/10, 414/11, 414/12, 461, 462, 463, 464, 465, 466/1, 467/1, 468/1, 469/1, 470/1, 471, 414/2, 484/9, 470/2, 469/2, 468/2, 467/2, 466/2, 486/12, 486/8, 506, 503, 502, 504, 459, 458, 455, 454, 505/1, 505/2, 598/13 k.o. Ivanbrijeg i k.č. br. 6663/1,7438,k.o. Podravska Slatina			
<b>PROJEKTANT:</b> DUŠAN BOŠNJAK, dipl.ing.građ. ovlašten inženjer građevinarstva		<b>SURADNICI:</b> ZOP: 01/19 TD BROJ: 19-026-IP			

HRVATSKA KOMORA INŽENJERA GRAĐEVINARSTVA  
**Dušan Bošnjak**  
 dipl. ing. građ.  
 Ovlašten inženjer građevinarstva  
 G 311

**SBiRO** d.o.o.  
 INŽENJERING I PROJEKTIRANJE  
 HR. SLAVONSKI BROD  
 NASELJE SLAVONJKA 13/2  
 tel: 035/7446-471, fax: 035/400-215  
 e-mail: sbiro@sbiro.hr

## KARAKTERISTIČAN POPREČNI PRESJEK 4-4 TRASE 2



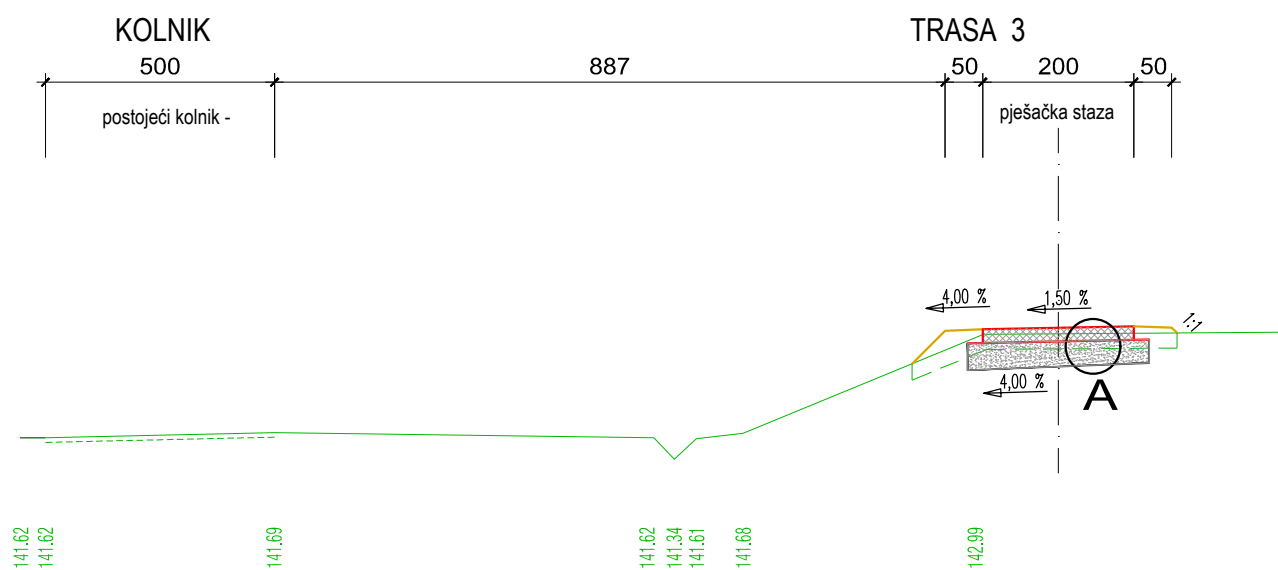
### A - SLOJEVI PJEŠAČKO-BIKIKLISTIŠKE STAZE

- ARMIRANO-BETONSKA PLOČA C 20/25 d=18 cm  
(sa dodatkom Polipropilenskih vlakana cca900 gr/m3)
- DROBLJENI KAMENI MATERIJAL, TAMPON d=30 cm  
Ms=60 N/mm<sup>2</sup>
- POSTELJICA Ms=20 N/mm<sup>2</sup>
- SKIDANJE HUMUSA d=20 cm

## KARAKTERISTIČAN POPREČNI PRESJEK 5-5 TRASE 2

SADRŽAJ: KARAKTERISTIČAN POPREČNI PRESJEK TRASE 2	VRSTA PROJEKTA: GRAĐEVINSKI PROJEKT NISKOGRADNJE	RAZINA RAZRAĐENOSTI: IDEJNI PROJEKT	DATUM: lipanj, 2020.	MJERILO: 1:100	LIST: 025
GRADEVINA: TURISTIČKO-REKREACIJSKI KOMPLEKS (TRK) JEZERO JAVORICA	INVESTITOR: GRAD SLATINA, Trg sv. Josipa 10, 33520 Slatina	LOKACIJA: 624/2, 598/18, 612, 531/1, 531/4, 532/1, 532/3, 532/4, 532/2, 532/7, 532/6, 539, 598/17, 619, 538, 537, 541/1, 553/1, 553/2, 598/13, 621, 581, 414/19, 414/3, 414/17, 414/13, 414/5, 414/6, 414/16, 414/15, 414/7, 414/8, 414/9, 414/10, 414/11, 414/12, 461, 462, 463, 464, 465, 466/1, 467/1, 468/1, 469/1, 470/1, 471, 414/2, 484/9, 470/2, 469/2, 468/2, 467/2, 466/2, 486/12, 486/8, 506, 503, 502, 504, 459, 458, 455, 454, 505/1, 505/2, 598/13 k.o. Ivanbrijeg i k.č. br. 6663/1,7438,k.o. Podravska Slatina			
HRVATSKA KOMORA INŽENJERA GRAĐEVINARSTVA <b>Dušan Bošnjak</b> dipl. ing. građ. Ovlašteni inženjer građevinarstva		PROJEKTANT: DUŠAN BOŠNJAK, dipl.ing.građ. ovlašten inženjer građevinarstva	SURADNICI: ZOP: 01/19 TD BROJ: 19-026-IP		
G 311		<b>SBiRo</b> d.o.o. INŽENJERING I PROJEKTIRANJE HR. SLAVONSKI BROD NASELJE SLAVONJKA 13/2 tel: 035/7446-471, fax: 035/400-215 e-mail: sbiro@sbiro.hr			

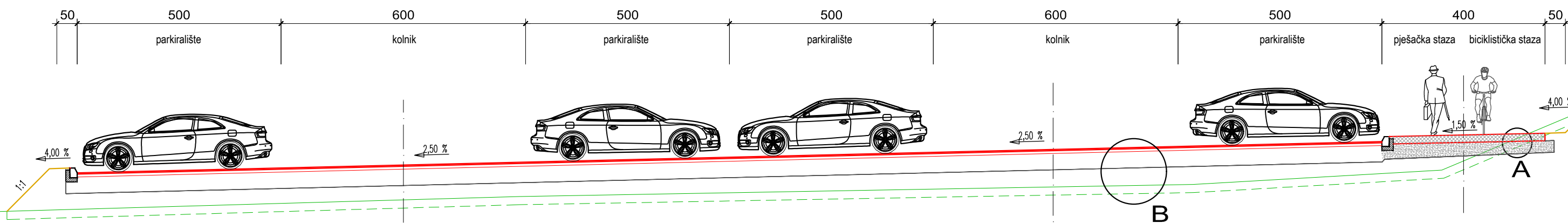
## KARAKTERISTIČAN POPREČNI PRESJEK 6-6 TRASE 3



### A - SLOJEVI PJEŠAČKO-BIKIKLISTIŠKE STAZE

- ARMIRANO-BETONSKA PLOČA C 20/25 d=18 cm  
(sa dodatkom Polipropilenskih vlakana cca900 gr/m3)
- DROBLJENI KAMENI MATERIJAL, TAMPON d=30 cm  
Ms=60 N/mm2
- POSTELJICA Ms=20 N/mm2
- SKIDANJE HUMUSA d=20 cm

## KARAKTERISTIČAN POPREČNI PRESJEK 7-7 TRASE 4



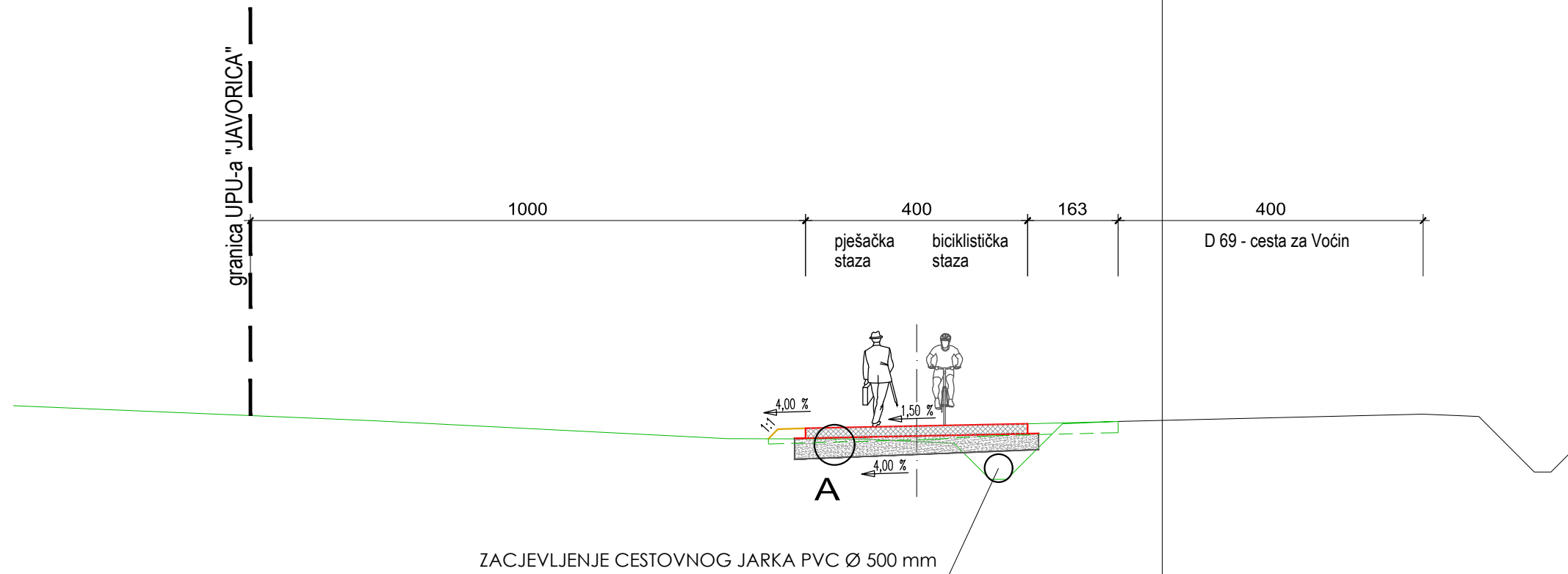
### B - SLOJEVI ASFALTNOG KOLNIKA

- HABAJUĆI SLOJ (srednje prometno opterećenje) AC 11 surf 50/70 AG1 M2-E d=3 cm
- NOSIVI SLOJ (srednje prometno opterećenje) AC 32 base 50/70 AG6 M2-E d=7 cm
- DROBLJENI KAMENI MATERIJAL 0/63 Me=80 N/mm2 d=35 cm
- GEOTEKSTIL 300 gr/m2
- POSTELJICA Me=20 N/mm2
- SKIDANJE HUMUSA d=20,0 cm

<b>SADRŽAJ:</b> KARAKTERISTIČAN POPREČNI PRESJEK TRASE 3 I TRASE 4 GRADEVINA:	<b>VRSTA PROJEKTA:</b> GRAĐEVINSKI PROJEKT NISKOGRADNJE INVESTITOR:	<b>RAZINA RAZRAĐENOSTI:</b> IDEJNI PROJEKT LOKACIJA:	DATUM: lipanj, 2020.	MJERILO: 1:100	LIST: 026
TURISTIČKO-REKREACIJSKI KOMPLEKS (TRK) JEZERO JAVORICA	GRAD SLATINA, Trg sv. Josipa 10, 33520 Slatina	624/2, 598/18, 612, 531/1, 531/4, 532/1, 532/3, 532/4, 532/2, 532/7, 532/6, 539, 598/17, 619, 538, 537, 541/1, 553/1, 553/2, 598/13, 621, 581, 414/19, 414/3, 414/17, 414/13, 414/5, 414/6, 414/16, 414/15, 414/7, 414/8, 414/9, 414/10, 414/11, 414/12, 461, 462, 463, 464, 465, 466/1, 467/1, 468/1, 469/1, 470/1, 471, 414/2, 484/9, 470/2, 469/2, 468/2, 467/2, 466/2, 486/12, 486/8, 506, 503, 502, 504, 459, 458, 455, 454, 505/1, 505/2, 598/13 k.o. Ivanbrijeg i k.č. br. 6663/1, 7438, k.o. Podravska Slatina	HRVATSKA KOMORA INŽENJERA GRAĐEVINARSTVA Dušan Bošnjak dipl. ing. grad. Ovlašteni inženjer građevinarstva G 311	PROJEKTANT: DUŠAN BOŠNJAK, dipl.ing.grad. Ovlašteni inženjer građevinarstva	SURADNICI: ZOP: 01/19 TD BROJ: 19-026-IP


**Sbiro** d.o.o.  
 INŽENJERING I PROJEKTIRANJE  
 HR. SLAVONSKI BROD  
 NASELJE SLAVONJKA 13/2  
 tel: 035 744 471, fax: 035 / 400 215  
 e-mail: sbiro@sbiro.hr

# KARAKTERISTIČAN POPREČNI PRESJEK 8-8 TRASE 5



## A - SLOJEVI PJEŠAČKO-BICIKLISTIŠKE STAZE

- ARMIRANO-BETONSKA PLOČA C 20/25 d=18 cm  
(sa dodatkom Polipropilenskih vlakana cca900 gr/m3)
- DROBLJENI KAMENI MATERIJAL, TAMPON d=30 cm  
Ms=60 N/mm2
- POSTELJICA Ms=20 N/mm2
- SKIDANJE HUMUSA d=20 cm

<b>SADRŽAJ:</b> KARAKTERISTIČAN POPREČNI PRESJEK TRASE 5	<b>VRSTA PROJEKTA:</b> GRAĐEVINSKI PROJEKT NISKOGRADNJE	<b>RAZINA RAZRAĐENOSTI:</b> IDEJNI PROJEKT	<b>DATUM:</b> lipanj, 2020.	<b>MJERILO:</b> 1:100	<b>LIST:</b> 027
<b>GRADEVINA:</b> TURISTIČKO-REKREACIJSKI KOMPLEKS (TRK) JEZERO JAVORICA	<b>INVESTITOR:</b> GRAD SLATINA, Trg sv. Josipa 10, 33520 Slatina	<b>LOKACIJA:</b> 624/2, 598/18, 612, 531/1, 531/4, 532/1, 532/3, 532/4, 532/2, 532/7, 532/6, 539, 598/17, 619, 538, 537, 541/1, 553/1, 553/2, 598/13, 621, 581, 414/19, 414/3, 414/17, 414/13, 414/5, 414/6, 414/16, 414/15, 414/7, 414/8, 414/9, 414/10, 414/11, 414/12, 461, 462, 463, 464, 465, 466/1, 467/1, 468/1, 469/1, 470/1, 471, 414/2, 484/9, 470/2, 469/2, 468/2, 467/2, 466/2, 486/12, 486/8, 506, 503, 502, 504, 459, 458, 455, 454, 505/1, 505/2, 598/13 k.o. Ivanbrijeg i k.č. br. 6663/1,7438,k.o. Podravska Slatina	 INŽENJERING I PROJEKTIRANJE HR SLAVONSKI BROD NASELJE SLAVONJKA 13/2 tel: 035/744771, fax: 035/400215 e-mail: sbiro@sbiro.hr		
<b>PROJEKTANT:</b> DUŠAN BOŠNJAK, dipl.ing.građ. ovlaštenu inženjer građevinarstva	ZOP: 01/19 TD BROJ: 19-026-IP				

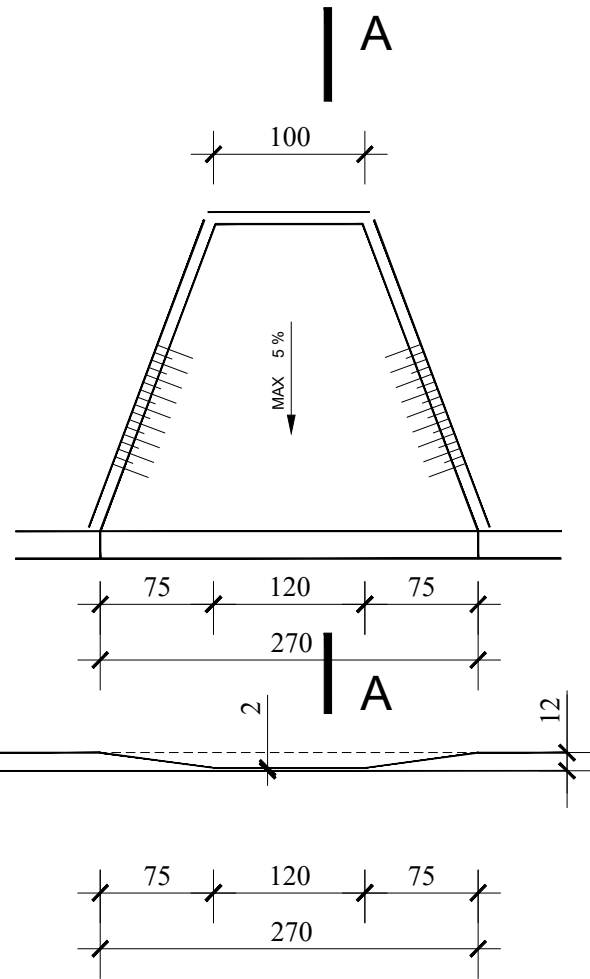
HRVATSKA KOMORA INŽENJERA GRAĐEVINARSTVA  
**Dušan Bošnjak**  
 dipl. ing. građ.  
 Ovlašteni inženjer građevinarstva  
 G 311



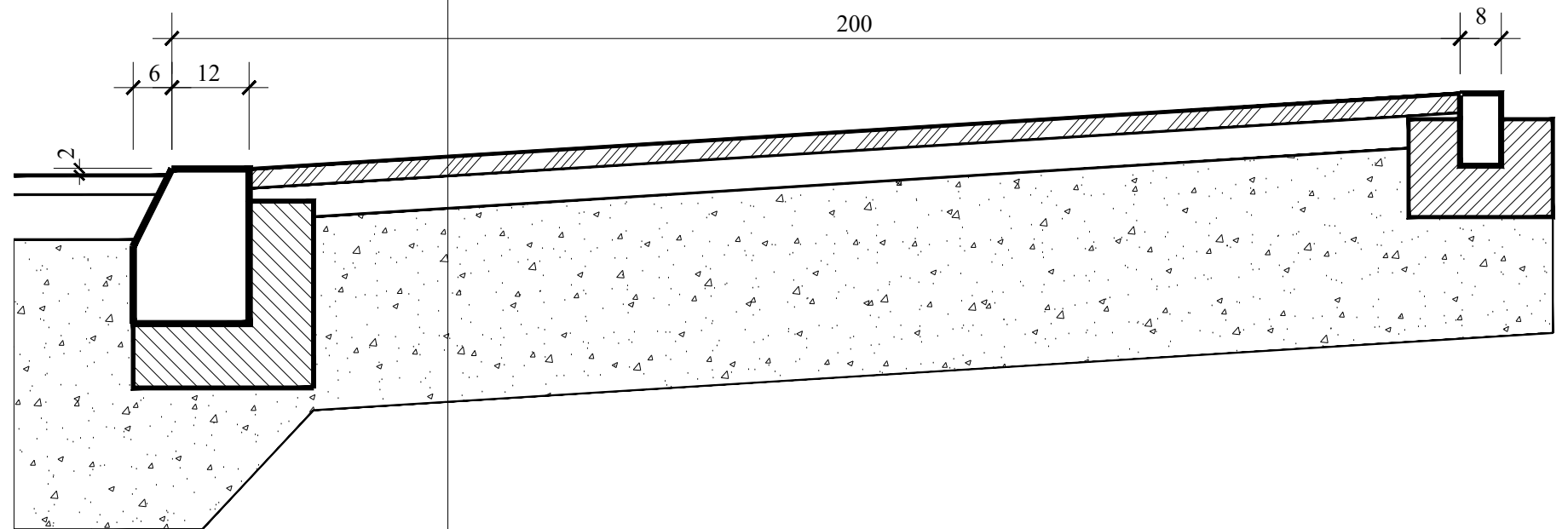
# DETALJ RAMPE ZA SAVLADAVANJE ARH. BARIJERA M 1:50


PRESJEK A - A


TLOCRT



POGLED



<b>SADRŽAJ:</b> DETALJ RAMPE ZA INVALIDSKA KOLICA	<b>VRSTA PROJEKTA:</b> GRAĐEVINSKI PROJEKT NISKOGRADNJE	<b>RAZINA RAZRAĐENOSTI:</b> IDEJNI PROJEKT	<b>DATUM:</b> lipanj, 2020.	<b>MJERILO:</b> 1:100	<b>LIST:</b> 028
<b>GRAĐEVINA:</b> TURISTIČKO-REKREACIJSKI KOMPLEKS (TRK) JEZERO JAVORICA	<b>INVESTITOR:</b> GRAD SLATINA, Trg sv. Josipa 10, 33520 Slatina	<b>LOKACIJA:</b> 624/2, 598/18, 612, 531/1, 531/4, 532/1, 532/3, 532/4, 532/2, 532/7, 532/6, 539, 598/17, 619, 538, 537, 541/1, 553/1, 553/2, 598/13, 621, 581, 414/19, 414/3, 414/17, 414/13, 414/5, 414/6, 414/16, 414/15, 414/7, 414/8, 414/9, 414/10, 414/11, 414/12, 461, 462, 463, 464, 465, 466/1, 467/1, 468/1, 469/1, 470/1, 471, 414/2, 484/9, 470/2, 468/2, 468/2, 467/2, 466/2, 486/12, 486/8, 506, 503, 502, 504, 459, 458, 455, 454, 505/1, 505/2, 598/13 k.o. Ivanbrijeg i k.č. br. 6663/1, 7438, k.o. Podravska Slatina	 SBiRO d.o.o. INŽENJERING I PROJEKTIRANJE HR SLAVONSKI BROD NASELJE SLAVONJKA 13/2 tel: 035/446-471, fax: 035/400-215 e-mail: sbiro@sbiro.hr		
<b>PROJEKTANT:</b> DUŠAN BOŠNJAK, dipl.ing.grad. ovlaštenu inženjer građevinarstva	HRVATSKA KOMORA INŽENJERA GRAĐEVINARSTVA Dušan Bošnjak dipl. ing. građ. Ovlašteni inženjer građevinarstva G 311	<b>SURADNICI:</b> ZOP: 01/19 TD BROJ: 19-026-IP			

	<b>SBIRO d.o.o.</b> INŽENJERING I PROJEKTIRANJE NASELJE SLAVONIJA 1 3/2 SLAVONSKI BROD 035/446-471	INVESTITOR : GRAD SLATINA , Trg sv. Josipa 10 , 33520 Slatina	BROJ PROJEKTA : 19-026-IP
		GRADEVINA : TURISTIČKO-REKREACIJSKI KOMPLEKS (TRK) JEZERO JAVORICA	BROJ LISTA : 105
		LOKACIJA : Više k.č. u k.o. Ivanbrijeg i k.o. Podravska Slatina	Z.O.P. : 01/19
		PROJEKT NISKOGRADNJE - ZADNJI LIST IDEJNOG PROJEKTA	DATUM : lipanj, 2020.

## PROJEKT NISKOGRADNJE - ZADNJI LIST IDEJNOG PROJEKTA

Investitor : GRAD SLATINA  
 Trg sv. Josipa 10  
 33520 Slatina

Građevina : TURISTIČKO-REKREACIJSKI KOMPLEKS (TRK) JEZERO JAVORICA  
 624/2, 598/18, 612, 531/1, 531/4, 532/1,  
 532/3, 532/4, 532/2, 532/7, 532/6, 539, 598/17, 619, 538, 537, 541/1, 553/1,  
 553/2, 598/13, 621, 581, 414/19, 414/3, 414/17, 414/13, 414/5, 414/6,  
 414/16, 414/15, 414/7, 414/8, 414/9, 414/10, 414/11, 414/12, 461, 462, 463,  
 464, 465, 466/1, 467/1, 468/1, 469/1, 470/1, 471, 414/2, 484/9, 470/2,  
 469/2, 468/2, 467/2, 466/2, 486/12, 486/8, 506, 503, 502, 504, 459, 458,  
 455, 454, 505/1, 505/2, 598/13  
 k.o. Ivanbrijeg i  
 k.č. br. 6663/1,7438 k.o. Podravska Slatina

Sadržaj : IDEJNI PROJEKT  
 PROJEKT NISKOGRADNJE

Broj projekta : 19-026-IP

PROJEKTANT:

HRVATSKA KOMORA INŽENJERA GRAĐEVINARSTVA  
**Dušan Bošnjak**  
 dipl. ing. građ.

D. Bošnjak, dipl.ing.



G 311