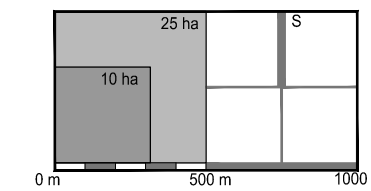


# PROSTORNI PLAN UREĐENJA GRADA SLATINE



PROČIŠĆENI TEKST ODREDBI ZA PROVEDBU  
I GRAFIČKOG DIJELA PLANA  
"Službeni glasnik" Grada Slatine br. 13/2021

4. GRAĐEVINSKA PODRUČJA NASELJA  
4.5. GRAĐEVINSKO PODRUČJE NASELJA GOLENIĆ

Mjerilo: 1 : 25 000



## TUMAČ PLANSKOG ZNAKOVLJA

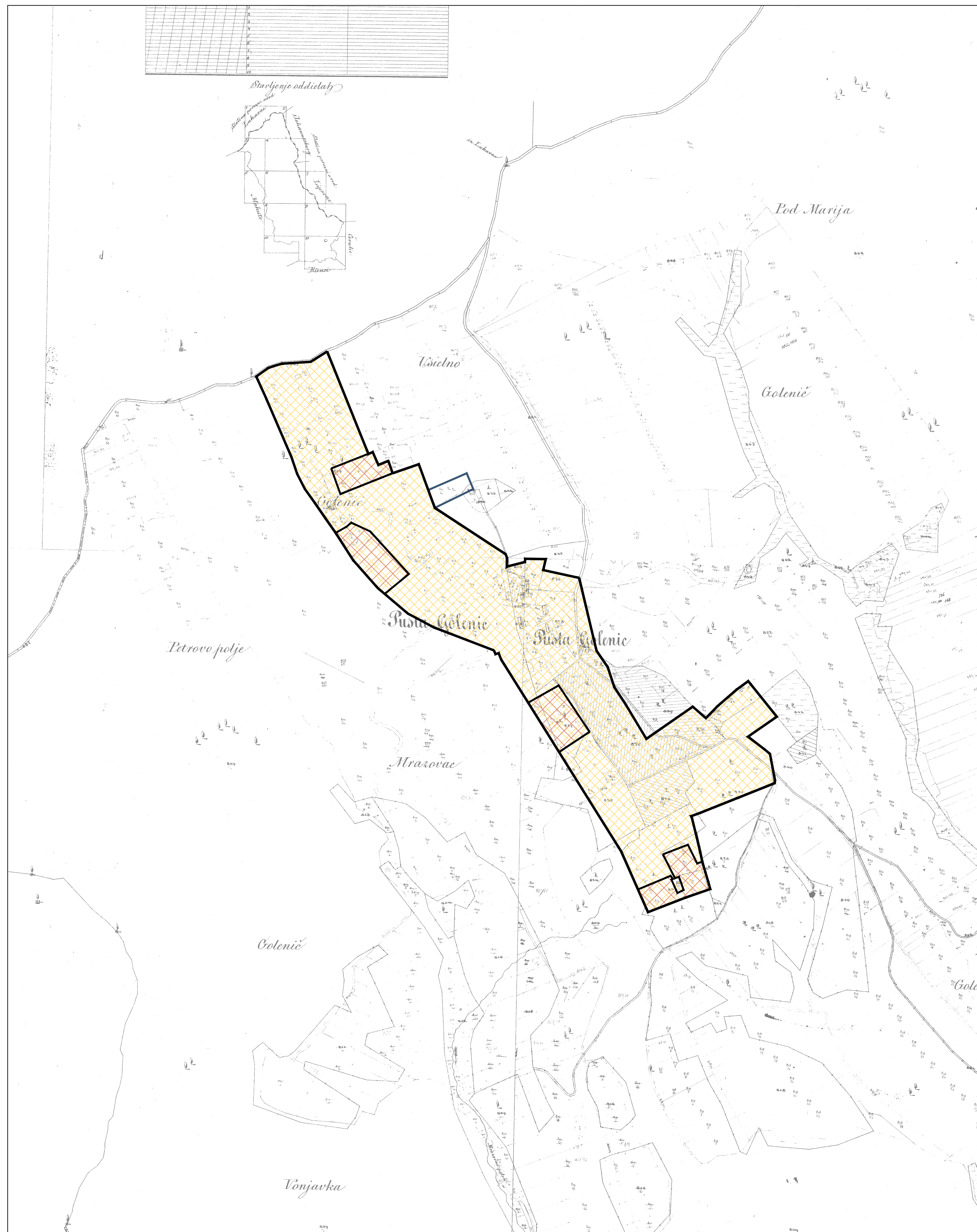
-  GRAĐEVINSKO PODRUČJE NASELJA
-  GRAĐEVINSKO PODRUČJE - NEIZGRAĐENI DIO

### ZONE UNUTAR GRAĐEVINSKOG PODRUČJA NASELJA

-  MJEŠOVITA NAMJENA

### OSTALE GRANICE

-  GROBLJE



Županija: <b>VIROVITIČKO - PODRAVSKA ŽUPANIJA</b> Grad: <b>GRAD SLATINA</b>		
Naziv prostornog plana: <b>PROSTORNI PLAN UREĐENJA GRADA SLATINE</b> <b>PROČIŠĆENI TEKST ODREDBI ZA PROVEDBU I GRAFIČKOG DIJELA PLANA</b> <b>"Službeni glasnik" Grada Slatine br. 13/2021</b>		
Naziv kartografskog prikaza: <b>4. GRAĐEVINSKA PODRUČJA NASELJA</b> <b>GRAĐEVINSKO PODRUČJE NASELJA GOLENIĆ</b>		
Broj kartografskog prikaza:	<b>4.5.</b>	Mjerilo kartografskog prikaza: <b>1: 5 000</b>
Odluka o izradi Plana:	Odluka predstavničkog tijela o donošenju plana :	
Javna rasprava (datum objave):	Javni uvid održan od: do:	
Pečat tijela odgovornog za provođenje javne rasprave:	Odgovorna osoba za provođenje javne rasprave:  _____	
Pravna osoba/tijelo koje je izradilo plan:  <b>ZAVOD ZA PROSTORNO PLANIRANJE, d.d. OSIJEK</b>	Pečat pravne osobe koja je izradila plan:	Odgovorna osoba:  KRUNOSLAV LIPIĆ, dipl.ing.arh
Stručni tim u izradi plana: 1. SANDRA HORVAT , dipl.ing.arh 2. TOMISLAV FIALA, građ.teh.nis.		
Pečat predstavničkog tijela:	Predsjednik predstavničkog tijela:  _____ DAMIR JAKŠIĆ, mag.ing.agr.	
Istovjetnost ovog prostornog plana s izvornikom ovjerava:	Pečat nadležnog tijela:  _____	