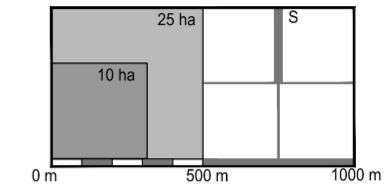


# PROSTORNI PLAN UREĐENJA GRADA SLATINE





PROČIŠĆENI TEKST ODREDBI ZA PROVEDBU  
I GRAFIČKOG DIJELA PLANA  
"Službeni glasnik" Grada Slatine br. 13/2021

## 4. GRAĐEVINSKA PODRUČJA NASELJA 4.14. GRAĐEVINSKO PODRUČJE NASELJA SLADOJEVAČKI LUG

Mjerilo: 1 : 25 000



### TUMAČ PLANSKOG ZNAKOVLJA

-  GRAĐEVINSKO PODRUČJE NASELJA
-  GRAĐEVINSKO PODRUČJE - NEIZGRAĐENI DIO
- ZONE UNUTAR GRAĐEVINSKOG PODRUČJA NASELJA**
-  STAMBENA NAMJENA
-  MJEŠOVITA NAMJENA

Županija: Grad:		<b>VIROVITIČKO - PODRAVSKA ŽUPANIJA GRAD SLATINA</b>	
Naziv prostornog plana: <b>PROSTORNI PLAN UREĐENJA GRADA SLATINE PROČIŠĆENI TEKST ODREDBI ZA PROVEDBU I GRAFIČKOG DIJELA PLANA "Službeni glasnik" Grada Slatine br. 13/2021</b>			
Naziv kartografskog prikaza: <b>4. GRAĐEVINSKA PODRUČJA NASELJA GRAĐEVINSKO PODRUČJE NASELJA SLADOJEVAČKI LUG</b>			
Broj kartografskog prikaza:		Mjerilo kartografskog prikaza:	
<b>4.14.</b>		<b>1: 5 000</b>	
Odluka o izradi Plana:		Odluka predstavničkog tijela o donošenju plana :	
Javna rasprava (datum objave):		Javni uvid održan od: do:	
Pečat tijela odgovornog za provođenje javne rasprave:		Odgovorna osoba za provođenje javne rasprave:	
Pravna osoba/tijelo koje je izradilo plan:		Pečat pravne osobe koja je izradila plan:	Odgovorna osoba:
<b>ZAVOD ZA PROSTORNO PLANIRANJE, d.d. OSIJEK</b>			KRUNOSLAV LIPIĆ, dipl.ing.arh
Stručni tim u izradi plana: 1. SANDRA HORVAT , dipl.ing.arh 2. TOMISLAV FIALA, građ.teh.nis.			
Pečat predstavničkog tijela:		Predsjednik predstavničkog tijela:	
		DAMIR JAKŠIĆ, mag.ing.agr.	
Istovjetnost ovog prostornog plana s izvornikom ovjerava:		Pečat nadležnog tijela:	