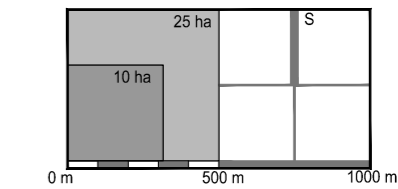


PROSTORNI PLAN UREĐENJA GRADA SLATINE





PROČIŠĆENI TEKST ODREDBI ZA PROVEDBU
I GRAFIČKOG DIJELA PLANA
"Službeni glasnik" Grada Slatine br. 13/2021

4. GRAĐEVINSKA PODRUČJA NASELJA 4.12. GRAĐEVINSKO PODRUČJE NASELJA NOVI SENKOVAC

Mjerilo: 1 : 25 000



TUMAČ PLANSKOG ZNAKOVLJA

-  GRAĐEVINSKO PODRUČJE NASELJA
-  GRAĐEVINSKO PODRUČJE - NEIZGRAĐENI DIO
- ZONE UNUTAR GRAĐEVINSKOG PODRUČJA NASELJA**
-  MJEŠOVITA NAMJENA
- OSTALE GRANICE**
-  GROBLJE

Županija: VIROVITIČKO - PODRAVSKA ŽUPANIJA	
Grad: GRAD SLATINA	
Naziv prostornog plana: PROSTORNI PLAN UREĐENJA GRADA SLATINE PROČIŠĆENI TEKST ODREDBI ZA PROVEDBU I GRAFIČKOG DIJELA PLANA "Službeni glasnik" Grada Slatine br. 13/2021	
Naziv kartografskog prikaza: 4. GRAĐEVINSKA PODRUČJA NASELJA GRAĐEVINSKO PODRUČJE NASELJA NOVI SENKOVAC	
Broj kartografskog prikaza: 4.12.	Mjerilo kartografskog prikaza: 1: 5 000
Odluka o izradi Plana:	Odluka predstavničkog tijela o donošenju plana :
Javna rasprava (datum objave):	Javni uvid održan od: do:
Pečat tijela odgovornog za provođenje javne rasprave:	Odgovorna osoba za provođenje javne rasprave:
Pravna osoba/tijelo koje je izradilo plan: ZAVOD ZA PROSTORNO PLANIRANJE, d.d. OSIJEK	Pečat pravne osobe koja je izradila plan:
	Odgovorna osoba: KRUNOSLAV LIPIC, dipl.ing.arh
Stručni tim u izradi plana: 1. SANDRA HORVAT , dipl.ing.arh 2. TOMISLAV FIALA, građ.teh.nis.	
Pečat predstavničkog tijela:	Predsjednik predstavničkog tijela: DAMIR JAKŠIĆ, mag.ing.agr.
Istovjetnost ovog prostornog plana s izvornikom ovjerava:	Pečat nadležnog tijela: