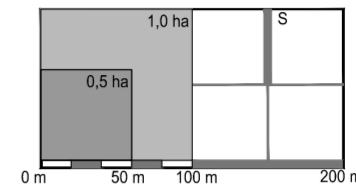


II. IZMJENE I DOPUNE PROSTORNOG PLANA UREĐENJA GRADA SLATINE





4. GRAĐEVINSKA PODRUČJA NASELJA 4.13. GRAĐEVINSKO PODRUČJE NASELJA RADOSAVCI



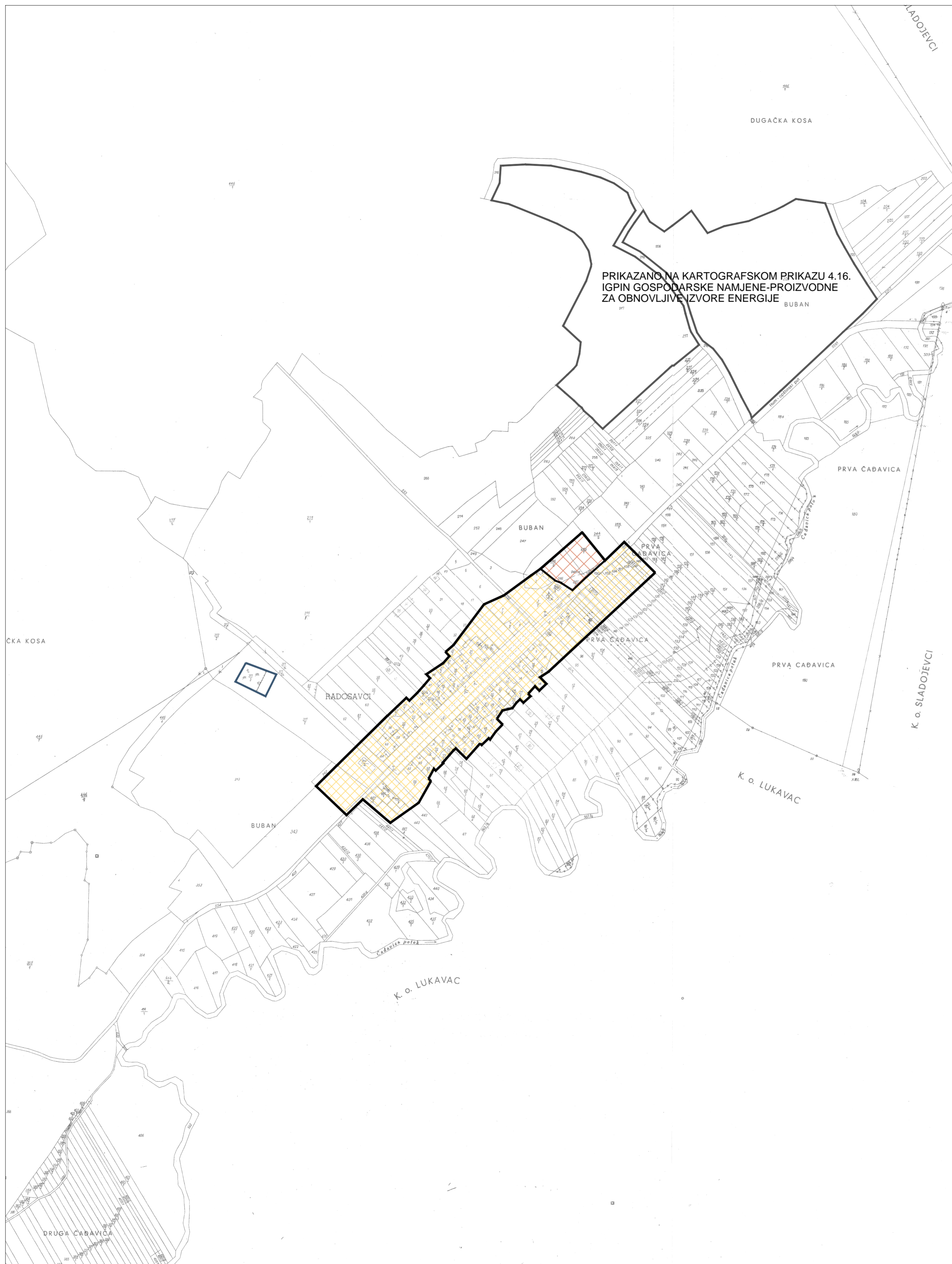
Mjerilo 1 : 5 000

Broj ugovora: 19/2019.

TUMAČ PLANSKOG ZNAKOVLJA

-  GRAĐEVINSKO PODRUČJE NASELJA
-  GRAĐEVINSKO PODRUČJE - NEIZGRAĐENI DIO
- ZONE UNUTAR GRAĐEVINSKOG PODRUČJA NASELJA**
-  MJEŠOVITA NAMJENA
- OSTALE GRANICE**
-  GROBLJE

PRIKAZANO NA KARTOGRAFSKOM PRIKAZU 4.16.
IGPIN GOSPODARSKE NAMJENE-PROIZVODNE
ZA OBNOVLJIVE IZVORE ENERGIJE



Županija: VIROVITIČKO - PODRAVSKA ŽUPANIJA	
Grad: GRAD SLATINA	
Naziv prostornog plana: II. IZMJENE I DOPUNE PROSTORNOG PLANA UREĐENJA GRADA SLATINE (Prijedlog)	
Naziv kartografskog prikaza: 4. GRAĐEVINSKA PODRUČJA NASELJA GRAĐEVINSKO PODRUČJE NASELJA RADOSAVCI	
Broj kartografskog prikaza: 4.13.	Mjerilo kartografskog prikaza: 1: 5 000
Odluka o izradi Plana: „Službeni glasnik Grada Slatine 9/2020	Odluka predstavničkog tijela o donošenju plana :
Javna rasprava (datum objave):	Javni uvid održan od: do:
Pečat tijela odgovornog za provođenje javne rasprave:	Odgovorna osoba za provođenje javne rasprave:
Mišljenje o usklađenosti s prostornim planom županije prema članku 107. Zakona o prostornom uređenju ("Narodne novine" br. 153/2013, 65/2017, 114/2018, 39/2019 i 98/2019):	
broj suglasnosti klasa:	
Pravna osoba/tijelo koje je izradilo plan: ZAVOD ZA PROSTORNO PLANIRANJE, d.d. OSIJEK	Pečat pravne osobe koja je izradila plan:
	Odgovorna osoba: KRUNOSLAV LIPIĆ, dipl.ing.arh
Odgovorni voditelj: SANDRA HORVAT , dipl.ing.arh	
Stručni tim u izradi plana: 1. SANDRA HORVAT , dipl.ing.arh 2. VLADO SUDAR , dipl.ing.grad. 3. STJEPAN STAKOR, dipl.ing.kult 4. IVICA BUGARIĆ, dipl.ing.grad. 5. STOJAN STOJKOVIĆ, dipl.iur. 6. TOMISLAV FIALA, grad.teh.nis.	
Pečat predstavničkog tijela:	Predsjednik predstavničkog tijela:
Istovjetnost ovog prostornog plana s izvornikom ovjerava:	Pečat nadležnog tijela: